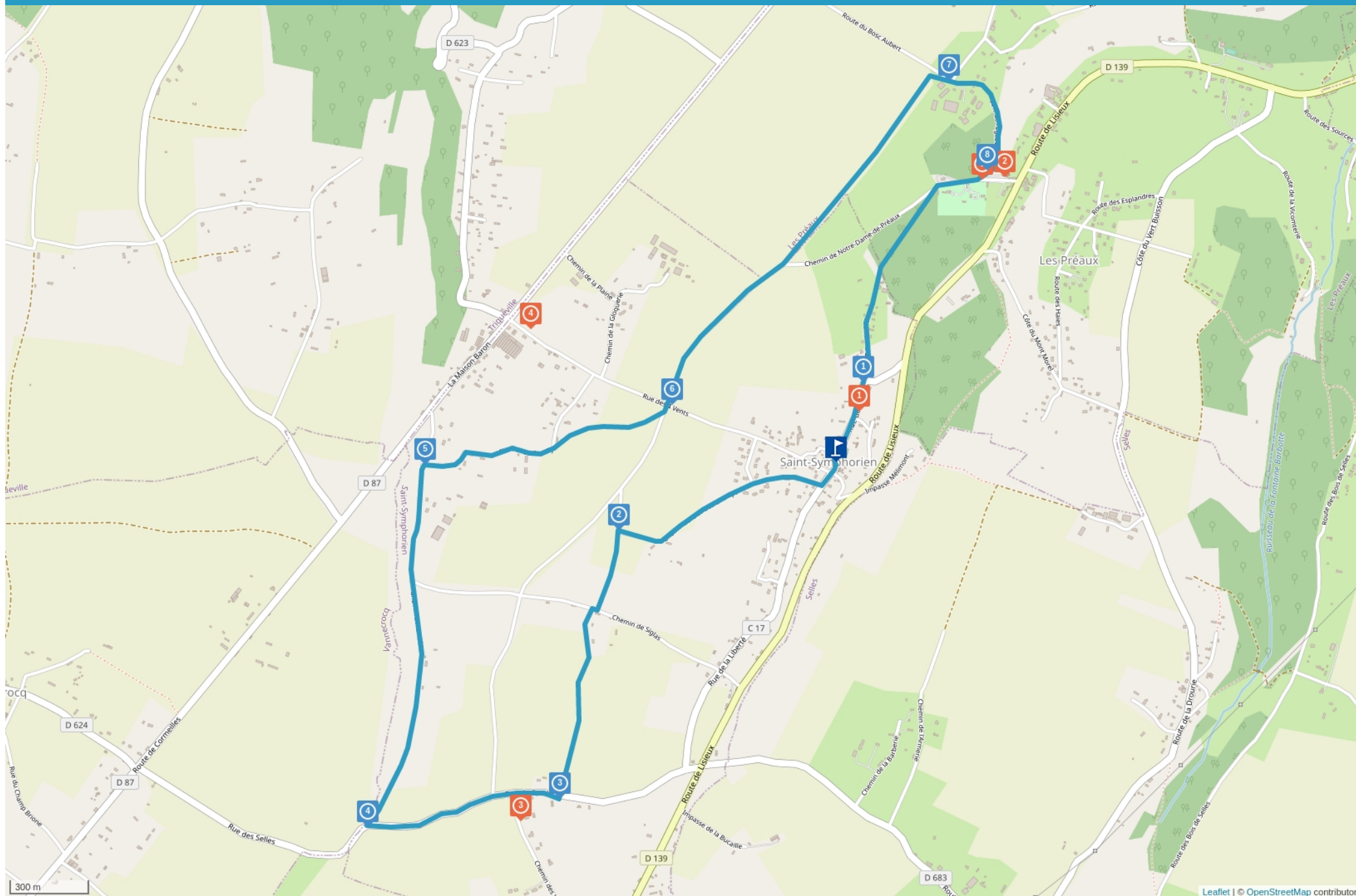


# RANDONNÉE SUR LE CHEMIN DU VENT D'OUEST, SAINT SYMPHORIEN 27500



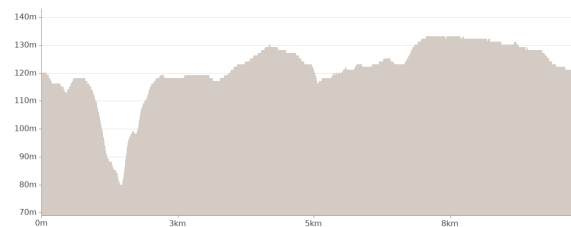
Cet itinéraire vous est fourni à titre indicatif. Cirkwi ne certifie pas la fiabilité des informations contenues dans les textes, cartes ou photos de cet itinéraire. Retrouvez plus d'infos sur [www.cirkwi.com](http://www.cirkwi.com)



Mise à jour le 13/03/23 par OFFICE DE TOURISME DE PONT AUDEMER et généré par [www.cirkwi.com](http://www.cirkwi.com)

# Randonnée sur le chemin du vent d'Ouest, Saint Symphorien 27500

gilles alleaume



Partez à la découverte de maison à colombages, de paysages ouverts sur le plateau et découvrez un joli balcon bocager le long des vallons, ainsi qu'une ancienne ferme traditionnelle.

Proposé par :

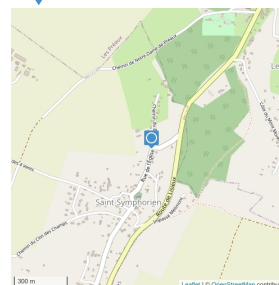
**OFFICE DE TOURISME DE PONT AUDEMER**

"Ce PDF a été généré à partir de Cirkwi, la plateforme de partage d'activités touristiques qui vous fait voyager" [www.cirkwi.com/circuit/23968](http://www.cirkwi.com/circuit/23968)



1

**Le Village - 27500 SAINT-SYMPHORIEN - Altitude : 113m**

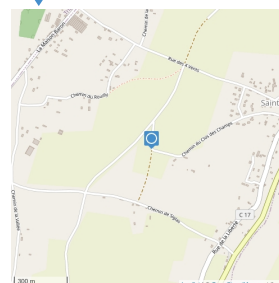


Balisage jaune

Dos à la mairie, partez vers la gauche, puis tout de suite à droite. Au carrefour, prenez à droite le chemin creux qui part vers la campagne.

2

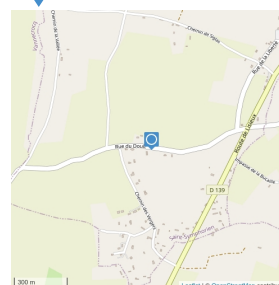
**Chemin du Clos des Champs - 27500 SAINT-SYMPHORIEN - Altitude : 128m**



Dans la plaine, obliquez à gauche. Au bout du chemin, prenez la petite route à droite puis tout de suite le chemin à gauche.

3

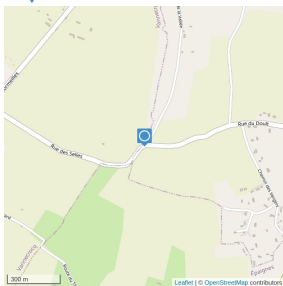
**Rue du Doult - 27500 SAINT-SYMPHORIEN - Altitude : 133m**



De retour sur le goudron, bifurquez à droite sur la petite route que vous suivez tout droit.

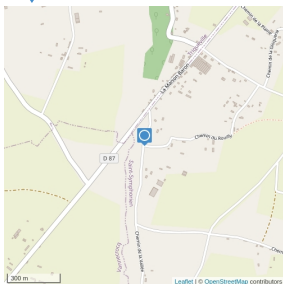


4

**Rue du Doult - 27500 SAINT-SYMPHORIEN - Altitude : 125m**

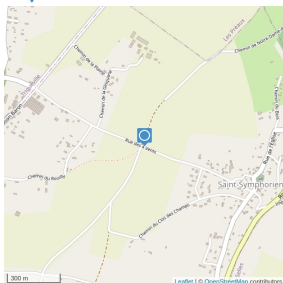
A l'entrée du virage, bifurquez par le chemin à droite qui longe un vallon toujours tout droit.

5

**Chemin du Rouilly - 27500 SAINT-SYMPHORIEN - Altitude : 118m**

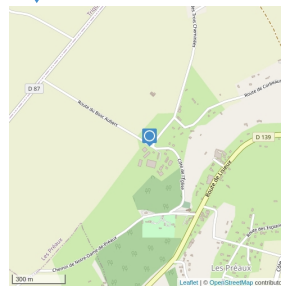
Au bout du chemin, obliquez à droite. Après le hameau typique, prenez le chemin à droite puis la petite route à gauche.

6

**Le Village - 27500 SAINT-SYMPHORIEN - Altitude : 126m**

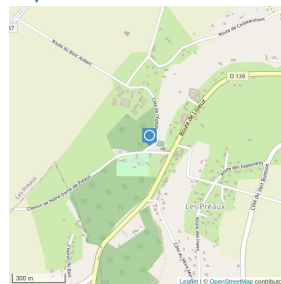
Au carrefour, continuez tout droit le chemin qui traverse la plaine. Au bord du vallon, obliquez à gauche pour longer le vallon.

7

**Route du Bosc Aubert - 27500 LES PRÉAUX - Altitude : 116m**

Arrivé au goudron, prenez vers la droite la petite route qui descend vers les Préaux. Traversez le cimetière pour descendre à l'église.

8

**Notre Dame de Préaux - 27500 LES PRÉAUX - Altitude : 93m**

A la sortie de l'allée de l'église, descendez à gauche puis remontez tout de suite à droite le long du mur de l'ancienne abbaye. Dans le bois, appuyez à gauche pour rejoindre le village de Saint Symphorien.



1

Le Village - 27500 SAINT-SYMPHORIEN - Altitude : 114m

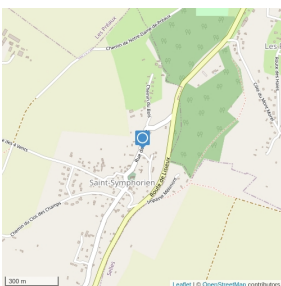
Château, Eglise & Abbaye

office de tourisme



### Eglise Saint Martin

Eglise romane St Martin terminée au 19ème siècle , raccourcie de moitié après l'incendie de 1680. Remarquez son porche normand. Juste à côté if il millénaire (sa circonférence dépasse les 5 m. On estime son âge à plus de 900 ans



2

Notre Dame de Préaux - 27500 LES PRÉAUX - Altitude : 82m

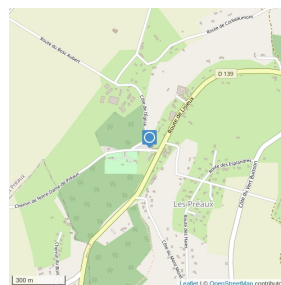
Château, Eglise & Abbaye

office de tourisme



### Eglise Notre Dame des Préaux

Église romane avec porche à pans de bois "Notre Dame des Préaux" dont le chœur date du 11ème siècle. En contre-bas, le mur d'enceinte de l'ancienne Abbaye Des Préaux, vestiges et pressoir (propriété privée).



3

Hameau de Saint-Nicolas - 27500 SAINT-SYPHORIEN - Altitude : 134m

Artisans

### Pacia - artisan potier caramiste

Spécialisée en terre vernissée, Pacia fabrique des objets pour « vivre avec », surtout pas à exposer sur une étagère : « je souhaite que mes objets entrent dans la vie des gens et qu'avec un minimum de pièces, ils trouvent un maximum emploi ».

Chaque pièce de vaisselle est unique, le décor diffère à chaque fois et l'objet trouve son originalité dans la déformation qu'elle applique pour lui donner du mouvement. La gamme de ces objets est très variée : plats de cuissons, assiettes, bols, pichets, théières, saladiers, étonnoirs à confitures, porte-savons... Certains objets sont même de pures inventions comme le lèche-cuillère, la boitatout, le gobelet porte-sachet.... Les plus étonnants sont sans doute les « bonzoms », personnages émaillés à la chevelure végétale munis d'une réserve d'eau.

Dans son atelier, Pacia présente ses réalisations, fait des démonstrations de tournage, anime des cours et des stages.

Sur rendez-vous pour les individuels et les groupes jusqu'à 10 personnes: démonstration et découverte sur une demi-journée.

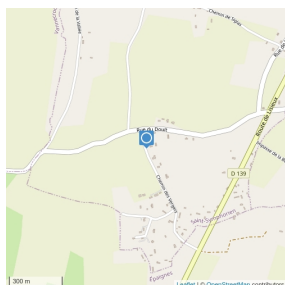
<http://www.paciaceramist.com/>

#### CONTACT

téléphone: +(33) 6 80 32 48 36

[pacia123@paciaceramist.com](mailto:pacia123@paciaceramist.com)

<http://www.paciaceramist.com/>



4

Rue des Quatre Vents - 27500 SAINT-SYPHORIEN - Altitude : 125m

Artisans, Autres

### Isabelle et Didier Chantillon producteurs de miel

petite boutique dans l'atelier de production de miel. Le public peut voir comment le miel est extrait, voir quels outils sont utilisés. Plusieurs panneaux pédagogiques expliquent le travail des abeilles.

En vente:

- bougies 100% à la cire d'abeilles : 40 modèles différents
- 5 sortes de miel récoltés à partir de 10 ruchers implantés à 2 endroits différents :

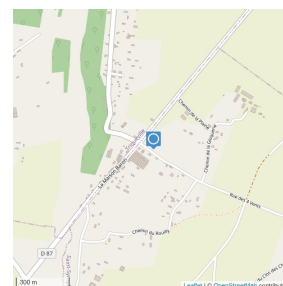
\* les ruchers en campagne donnant le miel de printemps (1er miel récolté fin avril : colza-pommier) et le miel toutes fleurs (récolté en fin de saison vers le 15 août)

\* les ruchers en forêt récoltés à 3 époques différentes : miel de châtaignier (aussitôt après que les châtaigniers soient en fleur), miel de ronces (excellent pour les maux de gorge) et miel de forêt

- savon au miel : fabriqué par une savonnerie professionnelle avec le miel de la propriété

- pain d'épices maison avec du miel, de la farine, du lait, des épices et de la levure mais aussi:

Fabrication de confitures artisanales avec les fruits de la propriété (pêches, fraises,



rhubarbes, framboises, pommes)

Productions maraichères de légumes : potirons, salades, poireaux, carottes, haricots, tomates « cœur de bœuf », céleris...

Isabelle et Didier Chantillon vendent leur production à domicile tous les jours (téléphoner de préférence) et sur les marchés de Cormeilles le vendredi matin et le dimanche matin en juillet-août.

<http://www.ville-pont-audemer.fr/tourisme/specialites-artisanat/le-miel>

#### CONTACT

Téléphone +33 2 32 57 15 87

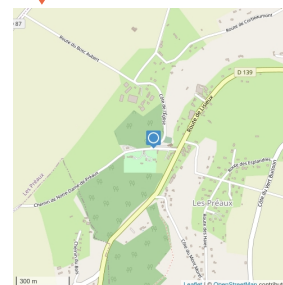
[didier.chantillon@orange.fr](mailto:didier.chantillon@orange.fr)

5

Notre Dame de Préaux - 27500 LES PRÉAUX - Altitude : 91m

Monuments et Architecture, Lieux historiques

### Mur de l'ancienne abbaye



Retrouvez tous nos circuits sur  
[www.tourisme-pontaudemer-rislenormande.com](http://www.tourisme-pontaudemer-rislenormande.com)