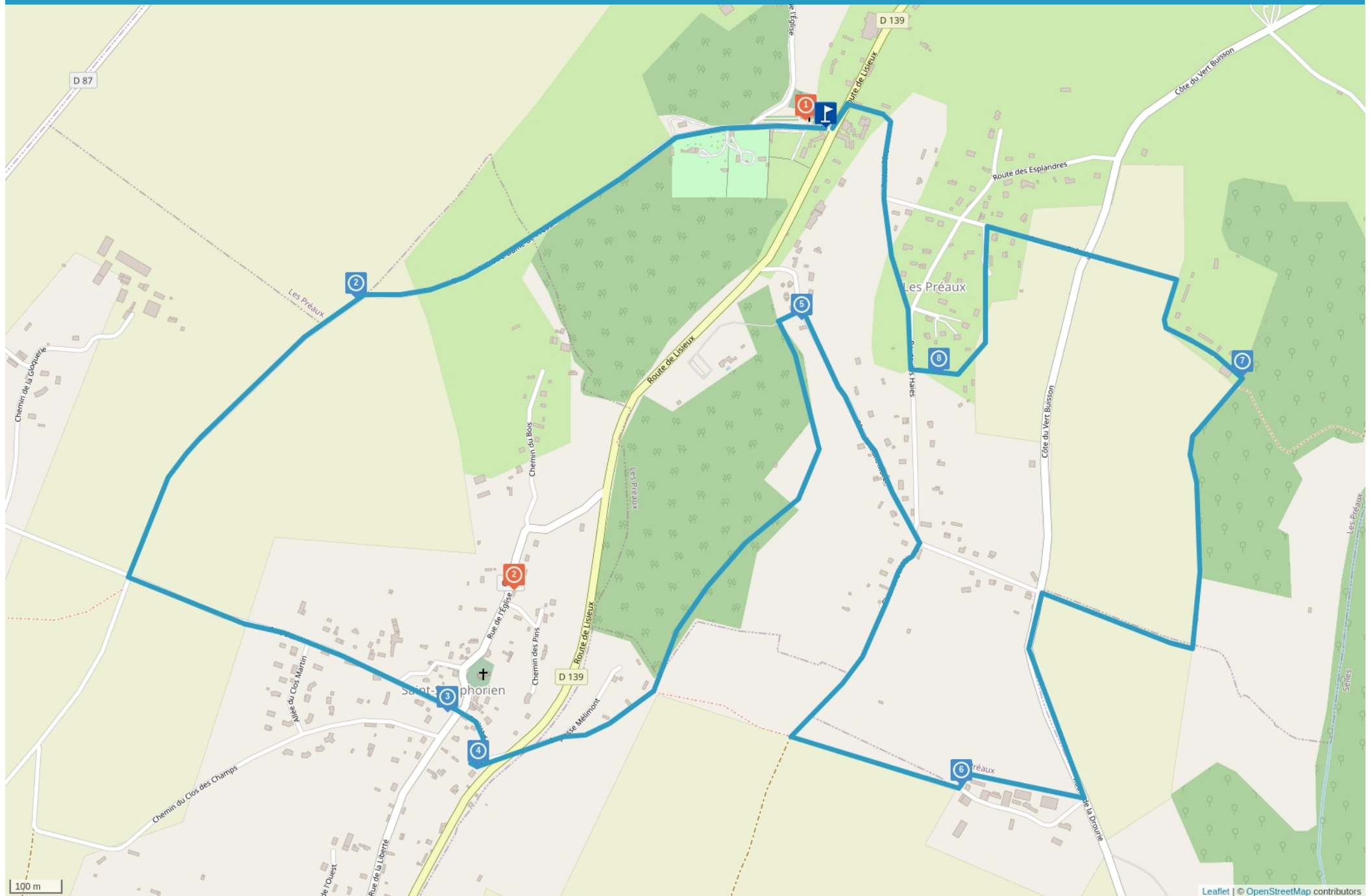


RANDONNÉE SUR LE CHEMIN DU VERT BUISSON, LES PRÉAUX 27500



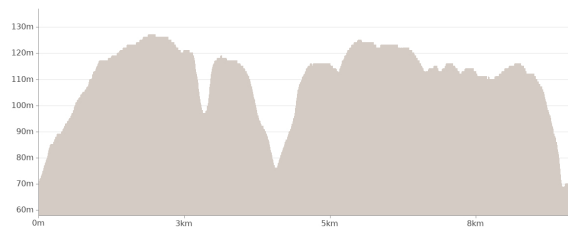
Cet itinéraire vous est fourni à titre indicatif. Cirkwi ne certifie pas la fiabilité des informations contenues dans les textes, cartes ou photos de cet itinéraire. Retrouvez plus d'infos sur www.cirkwi.com



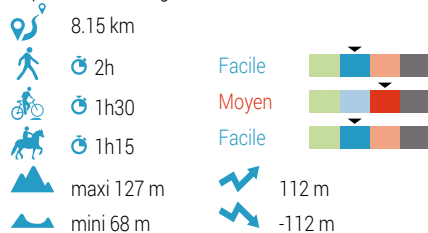
Mise à jour le 13/03/23 par OFFICE DE TOURISME DE PONT AUDEMER et généré par www.cirkwi.com

Randonnée sur le chemin du vert buisson, Les Préaux 27500

gilles allaume



Départ : Cote de l'Eglise - 27500 LES PRÉAUX



Cette randonnée vous fera découvrir des paysages alternant la plaine agricole et la bocage dans les hameaux et dans le vallon, un peu de forêt, bassins de rétention des eaux d'orage.

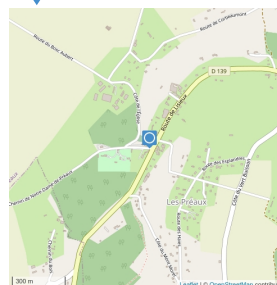
Proposé par :

OFFICE DE TOURISME DE PONT AUDEMER

"Ce PDF a été généré à partir de Cirkwi, la plateforme de partage d'activités touristiques qui vous fait voyager"www.cirkwi.com/circuit/23969

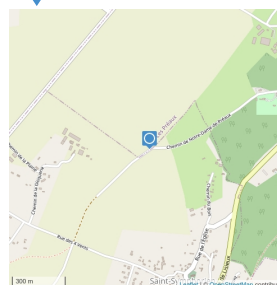


1 Notre Dame de Préaux - 27500 LES PRÉAUX - Altitude : 77m



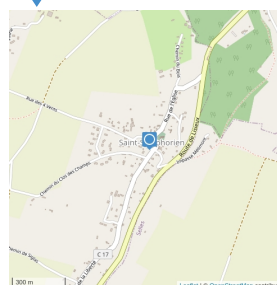
Balisage bleu
Dos à la mairie des Préaux, partez vers la gauche pour monter le ong du mur de l'ancienne abbaye. Continuez tout droit pour monter à travers bois.

2 27500 SAINT-SYMPHORIEN - Altitude : 116m



En haut, poursuivez votre chemin tout droit pour traverser la plaine. Au croisement, bifurquez par la route à gauche.

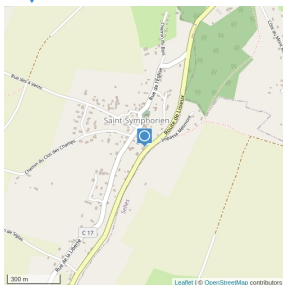
3 Le Village - 27500 SAINT-SYMPHORIEN - Altitude : 119m



Après la mairie de Saint Symphorien (autre départ possible), continuez toujours tout droit et suivez la petite rue Serpentine qui descend la vallée.

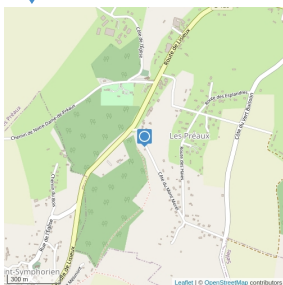


4

Le Village - 27500 SAINT-SYMPHORIEN - Altitude : 110m

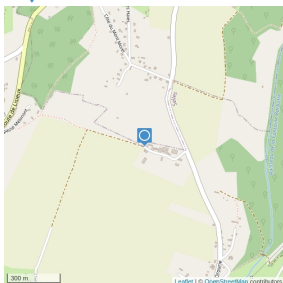
Traversez la route départementale (attention à la circulation) pour remonter sur l'autre versant et continuer tout tout droit entre forêt et bocage.

5

La Côte du Mont Morel - 27500 LES PRÉAUX - Altitude : 85m

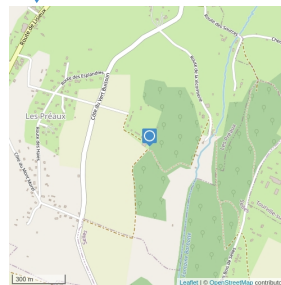
En bas, de retour sur le goudron, montez vers la droite. En haut, prenez le 2e chemin vers la droite. Dans la campagne, tournez à gauche.

6

Route de la Drourie - 27500 SELLES - Altitude : 123m

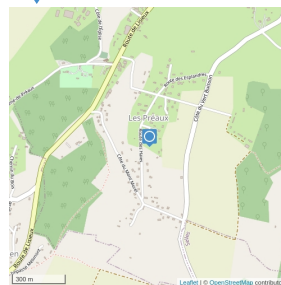
Au niveau de la ferme, appuyez à gauche puis tout de suite à droite. Au goudron, suivez la route vers la gauche puis bifurquez à droite au premier chemin. En lisière de bois, appuyez à gauche pour longer les champs.

7

Le Vert Buisson - 27500 LES PRÉAUX - Altitude : 114m

Derrière le hangar, bifurquez à gauche pour retrouver une petite route à suivre tout droit. Puis, prenez le premier chemin à gauche.

8

Route des Haies - 27500 LES PRÉAUX - Altitude : 115m

Après la mare, de retour sur le goudron, appuyez à droite puis descendez par le premier chemin à gauche jusqu'en bas de la vallée, au village des Préaux.



1

Notre Dame de Préaux - 27500 LES PRÉAUX - Altitude : 82m

Château, Eglise & Abbaye

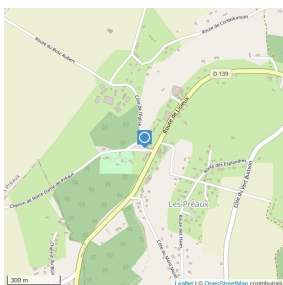
office de tourisme



Eglise Notre Dame des Préaux

Église romane avec porche à pans de bois "Notre Dame des Préaux" dont le chœur date du 11ème siècle.

En contre-bas, le mur d'enceinte de l'ancienne Abbaye Des Préaux, vestiges et pressoir (propriété privée).



2

Le Village - 27500 SAINT-SYMPHORIEN - Altitude : 114m

Château, Eglise & Abbaye

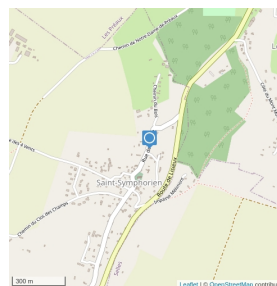
office de tourisme



Eglise Saint Martin

Eglise romane St Martin terminée au 19ème siècle , raccourcie de moitié après l'incendie de 1680. Remarquez son porche normand.

Juste à côté if il millénaire (sa circonférence dépasse les 5 m. On estime son âge à plus de 900 ans



Retrouvez tous nos circuits sur www.tourisme-pontaudemer-rislenormande.com

