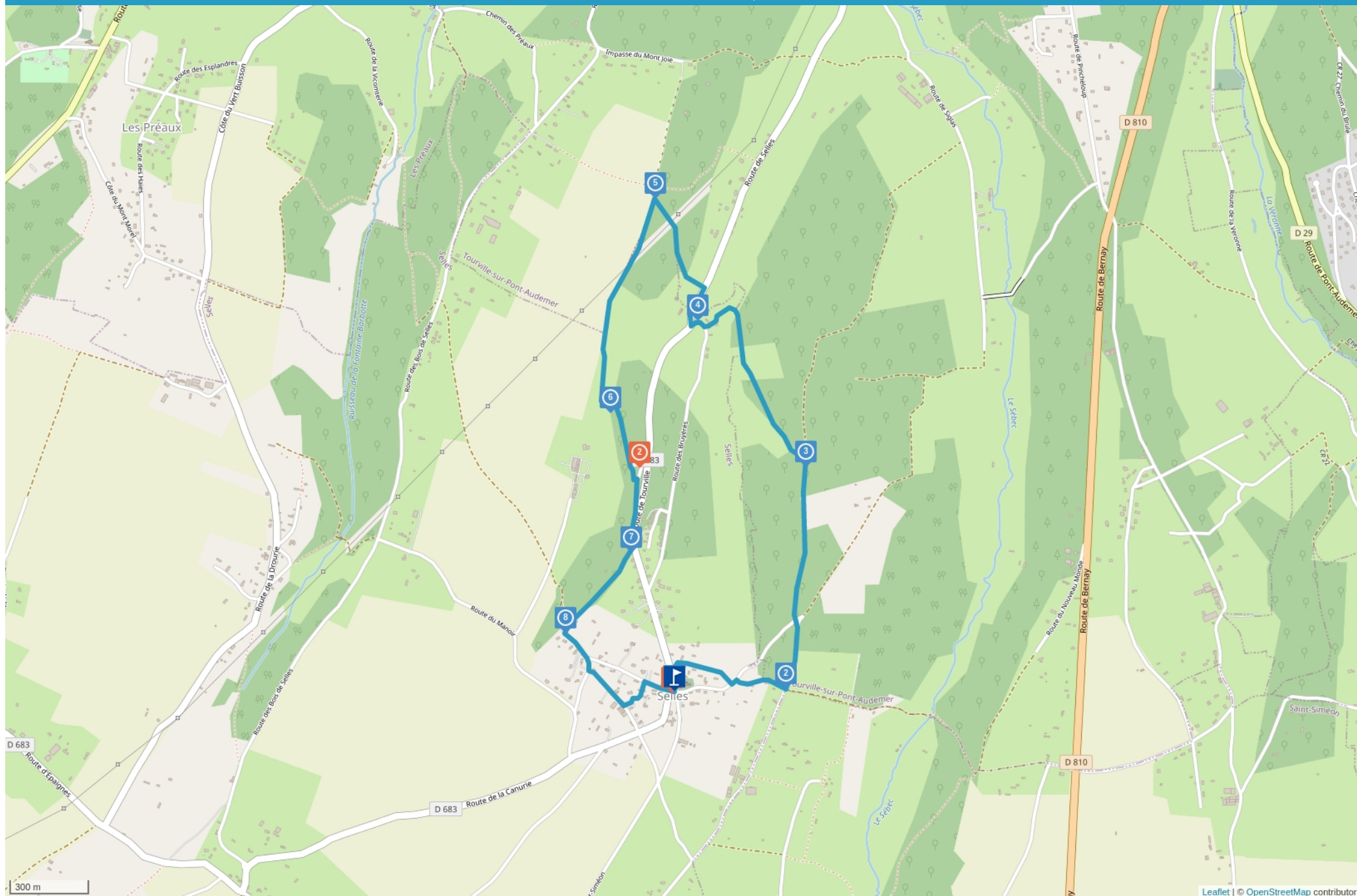


RANDONNÉE SUR LE CHEMIN DE LA FOSSE AUX LOUPS, SELLES 27500



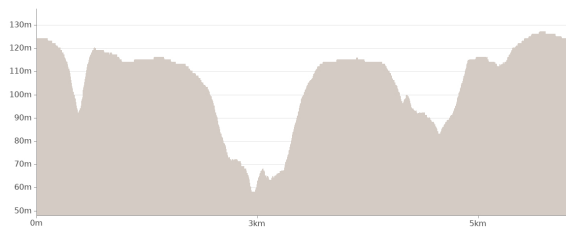
Cet itinéraire vous est fourni à titre indicatif. Cirkwi ne certifie pas la fiabilité des informations contenues dans les textes, cartes ou photos de cet itinéraire. Retrouvez plus d'infos sur www.cirkwi.com



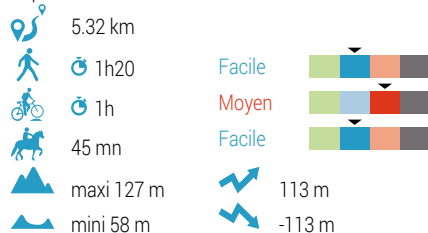
Mise à jour le 13/03/23 par OFFICE DE TOURISME DE PONT AUDEMER et généré par www.cirkwi.com

Randonnée sur le chemin de la Fosse aux Loups, Selles 27500

gilles allaume



Départ : Place de la Mairie - 27500 SELLES



Ce circuit très vallonné entre forêts et bocage vous permettra de découvrir la source Saint Laurent et de nombreux ifs.

Cet itinéraire vous est fourni à titre indicatif. Cirkwi ne certifie pas la fiabilité des informations contenues dans les textes, cartes ou photos de cet itinéraire. Retrouvez plus d'infos sur www.cirkwi.com

Proposé par :

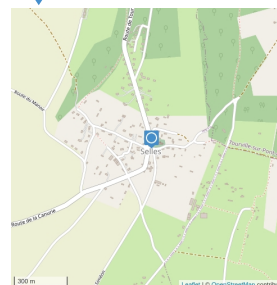
OFFICE DE TOURISME DE PONT AUDEMER

"Ce PDF a été généré à partir de Cirkwi, la plateforme de partage d'activités touristiques qui vous fait voyager" www.cirkwi.com/circuit/23945



1

Place de la Mairie - 27500 SELLES - Altitude : 123m

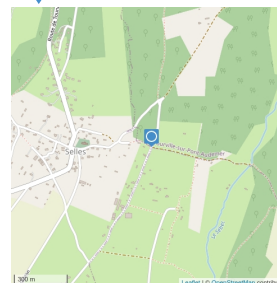


Balisage bleu

Dos à la mairie, partez à gauche de l'église puis tout de suite à droite et quittez la route départementale par la première à droite, pour faire le tour de l'église et descendre tout droit dans la petite vallée par un beau chemin creux.

2

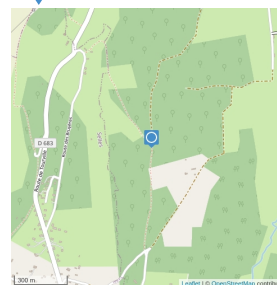
Le Village - 27500 SELLES - Altitude : 120m



Après être remonté sur l'autre versant abrupt, en haut, appréciez le panorama et tournez à gauche, puis à la clairière, continuez tout droit, le chemin qui part dans le bois de la Fosse aux Loups.

3

Impasse Fort Fil - 27500 TOURVILLE-SUR-PONT-AUDEMER - Altitude : 121m

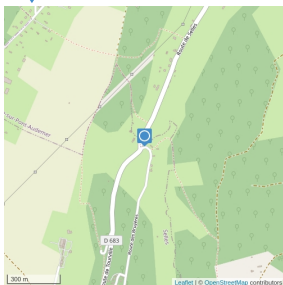


A la fourche, bifurquez à gauche pour descendre au gué qui voisine avec un joli lavoir dans une propriété.



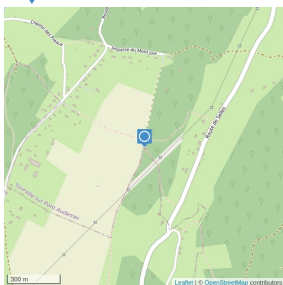
Mise à jour le 13/03/23 par OFFICE DE TOURISME DE PONT AUDEMER et généré par www.cirkwi.com

4

Les Bruyères de Selles - 27500 SELLES - Altitude : 67m

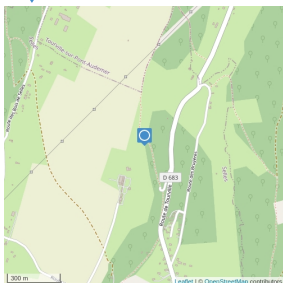
A la sortie du chemin, obliquez à droite deux fois pour franchir le pont Potier. Puis, après 200m sur la route départementale 683, prenez le premier chemin à gauche qui monte en offrant une belle vue.

5

Route des Selles - 27500 TOURVILLE-SUR-PONT-AUDEMER - Altitude : 118m

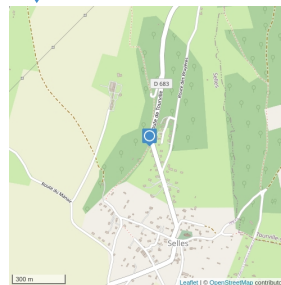
En haut, obliquez à gauche et continuez à longer le bois avant de redescendre vers le lavoir et la source Saint Laurent.

6

Impasse du Mont Houel - 27500 SELLES - Altitude : 101m

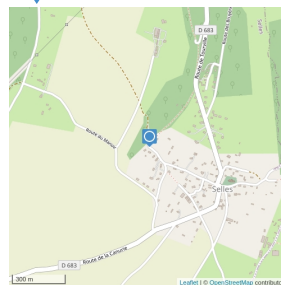
Après une petite halte à l'ombre du vieux frêne, remontez par le petit chemin à droite.

7

Route des Selles - 27500 TOURVILLE-SUR-PONT-AUDEMER - Altitude : 115m

A la route départementale, bifurquez à droite pour rester sur un chemin.

8

Le Village - 27500 SELLES - Altitude : 118m

Tournez à gauche à la sortie du chemin en direction du village de Selles.



1

Place de la Mairie - 27500 SELLES - Altitude : 123m

Château, Eglise & Abbaye

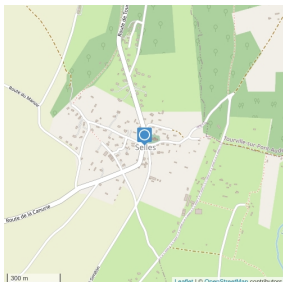
office de tourisme



Eglise Notre Dame

Église Notre Dame: elle est classée et serait des 11ème et 14ème siècles (un des vitraux date du 13ème siècle). Il existait autrefois une chapelle St Laurent.

En face, l'imposante mairie construite grâce à la donation de M. Drou, un riche habitant de la commune en 1890.



2

Route des Selles - 27500 SELLES - Altitude : 93m

Lac / Etendue d'eau, Histoires et Légendes

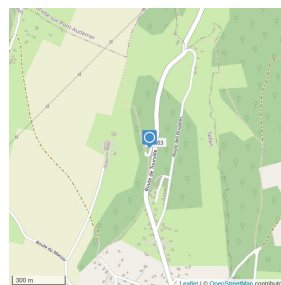
office de tourisme



Source Saint Laurent et son lavoir

L'eau de cette source est réputée pour guérir les maladies de peau.

Le Lavoir sur la commune de Selles est alimenté par la source de la fontaine St Laurent . Il est par ailleurs situé sur un lieu de pèlerinage.



Retrouvez tous nos circuits sur www.tourisme-pontaudemer-rislenormande.com

