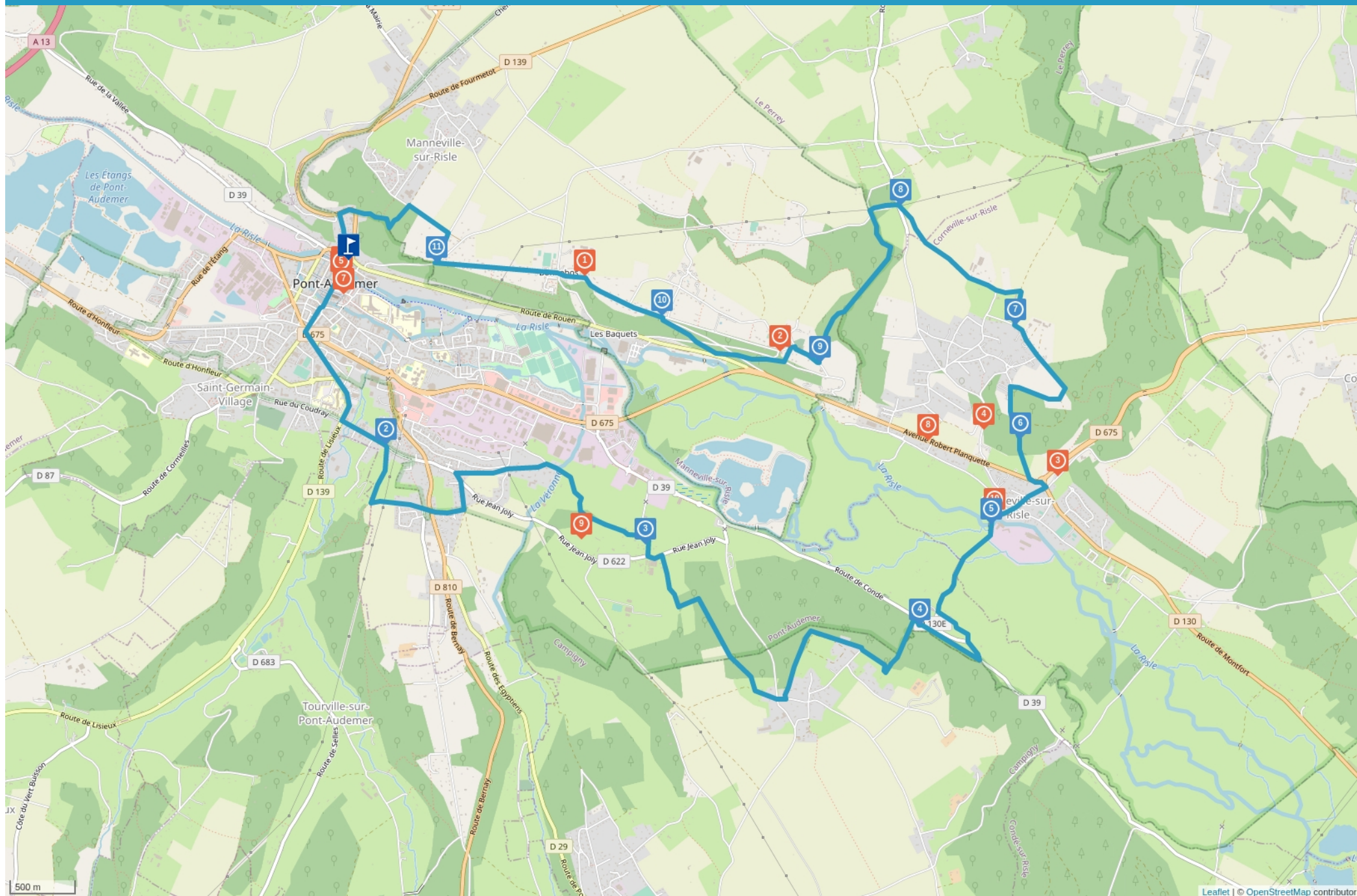


RANDONNÉE SUR LE CHEMIN D'UNE RIVE À L'AUTRE, PONT AUDEMER 27500



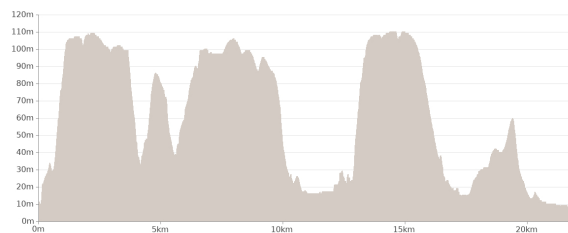
Cet itinéraire vous est fourni à titre indicatif. Cirkwi ne certifie pas la fiabilité des informations contenues dans les textes, cartes ou photos de cet itinéraire. Retrouvez plus d'infos sur www.cirkwi.com



Mise à jour le 13/03/23 par OFFICE DE TOURISME DE PONT AUDEMER et généré par www.cirkwi.com

Randonnée sur le chemin d'une rive à l'autre, Pont Audemer 27500

gilles alléaume



Départ : Place de Verdun - 27500 PONT-AUDEMER



Cette randonnée qui surplombe la vallée de la Risle vous offrira de jolis panoramas et vous fera découvrir le château de Lillebec, un ancien moulin sur la Risle, le carillon des cloches de Corneville (visite possible), l'église de Manneville sur Risle, ainsi que la chapelle et le colombier de Bonnebos.

Proposé par :

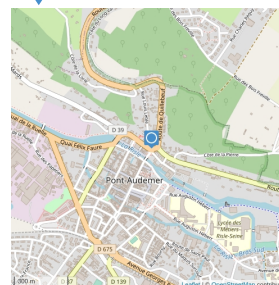
OFFICE DE TOURISME DE PONT AUDEMER

"Ce PDF a été généré à partir de Cirkwi, la plateforme de partage d'activités touristiques qui vous fait voyager" www.cirkwi.com/circuit/23970



1

Place de Verdun - 27500 PONT-AUDEMER - Altitude : 14m



Balisage bleu

Dos à la mairie, partez vers la gauche pour traverser le centre-ville tout droit (rue de la République, place Victor Hugo, rue Gambetta). Avant la voie ferrée, suivez l'allée piétonne vers la gauche sur l'avenue Pompidou puis obliquez à droite au rond-point pour passer devant l'ancienne gare. Après la gare, prenez à gauche la rue de la Fonderie puis la route de Lisieux. au feu, obliquez à gauche.

2

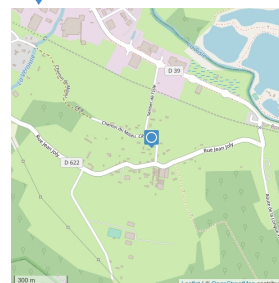
Rue des Combattants d'Afrique du Nord - 27500 SAINT-GERMAIN-VILLAGE - Altitude : 22m



Montez par le chemin de droite. En haut, tournez à gauche, traversez la route départementale 810 puis obliquez deux fois à gauche. Prenez le chemin creux à droite, descendez tout droit au gué pour continuer le chemin.

3

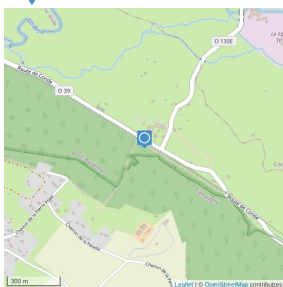
Sentier de l'Isle - 27500 PONT-AUDEMER - Altitude : 29m



Après le lavoir, appuyez à droite. En haut, tournez à gauche, passez devant les serres et montez par le chemin de droite. A mi pente, bifurquez à gauche. Continuez tout droit dans la plaine, traversez le carrefour puis obliquez tout de suite à gauche pour retrouver les bois.

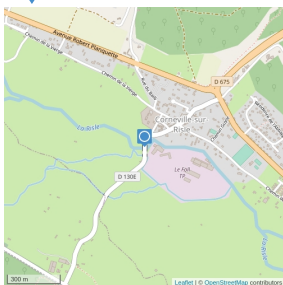


4

D39 - 27500 PONT-AUDEMER - Altitude : 37m

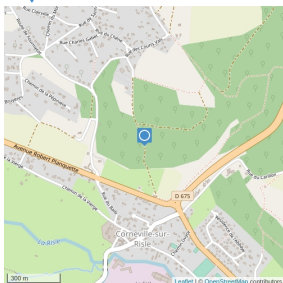
Dans la vallée, continuez le chemin qui suit la voie ferrée. A la sortie du chemin, traversez à gauche le passage à niveau puis prenez le chemin à droite. De retour sur le goudron, suivez la route et traversez tout droit le village de Corneville.

5

Rue des Douves - 27500 CORNEVILLE-SUR-RISLE - Altitude : 18m

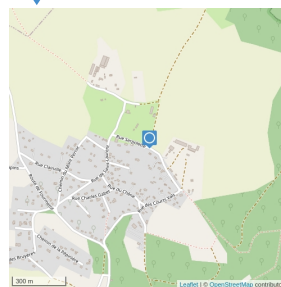
Place des Ruelles, montez tout droit. En haut, suivez le trottoir vers la gauche pour traverser la RD 675 sur le passage protégé puis continuez le trottoir vers la gauche.

6

D675 - 27500 CORNEVILLE-SUR-RISLE - Altitude : 73m

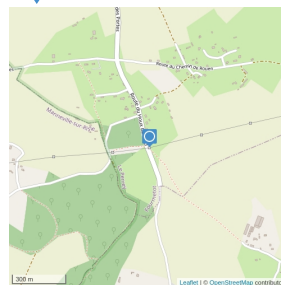
Montez le chemin à droite. En haut, obliquez à droite avant les premières maisons du hameau Saint Laurent pour suivre un chemin qui va longer le vallon sans y descendre. De retour sur le goudron, continuez tout droit après le joli porche.

7

Rue Serpolette - 27500 CORNEVILLE-SUR-RISLE - Altitude : 96m

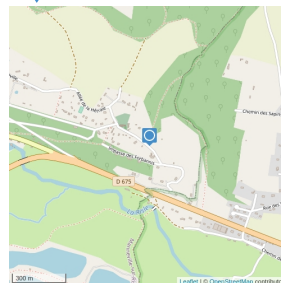
Dans la plaine, tournez à droite puis à gauche après la ferme. Tout droit à la Vierge.

8

Route du Houx Gaillard - 27500 FOURMETOT - Altitude : 99m

Après la plaine, suivez la route à droite puis à gauche pour faire le tour du bois puis, descendez à gauche le chemin à couvert pour remonter sur l'autre versant du vallon.

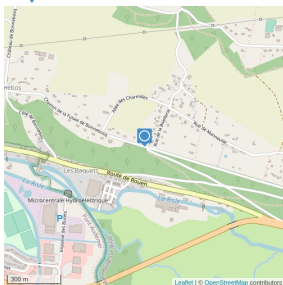
9

Chemin de la Forge au Cœur - 27500 MANNEVILLE-SUR-RISLE - Altitude : 73m

A la route, montez à droite vers l'église de Manneville. Après l'église, prenez le chemin à gauche pour descendre dans la vallée de la Risle et remonter par le chemin toujours tout droit.

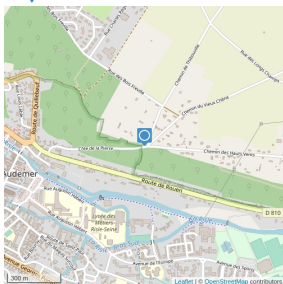


10

Chemin de la Futaie de Bonnebos - 27500 MANNEVILLE-SUR-RISLE - Altitude : 93m

En haut, prenez la route à gauche puis les cheminements piétonniers, passez devant le Musée de la Résistance et la mairie.

11

Côte de la Pierre - 27500 MANNEVILLE-SUR-RISLE - Altitude : 95m

En haut de la côte de la Pierre (raccourci raide), tournez à droite, puis à gauche vers le collège. Prenez le chemin qui descend à gauche et descendez par la rue Louis Leblé et la ruelle aux Prêtres.

1

Chemin de la Futaie de Bonnebos - 27500 MANNEVILLE-SUR-RISLE - Altitude : 98m

Art & Musées

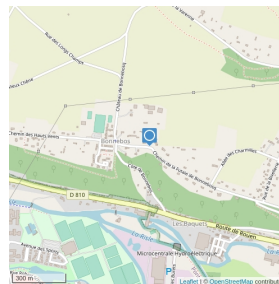
office de tourisme

**Le musée départemental de la Résistance et de la Déportation**

Chapelle Saint Nicolas de Bonnebos (1694) et colombier de Bonnebos, vestiges du domaine seigneurial des "Le Fort" qui abrite le musée. Juste à côté, ne manquez pas la visite de l'arboretum.

TARIF: GRATUIT.

ouvert de mars à septembre les dimanches de 14h à 18h



2

Allée de la Hêtraie - 27500 MANNEVILLE-SUR-RISLE -
Altitude : 87m

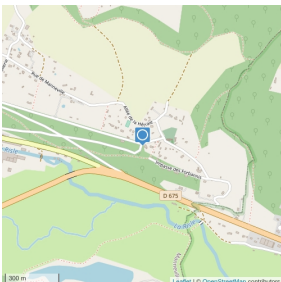
Château, Eglise & Abbaye

office de tourisme



Eglise Saint Denis

Église du 19ème et du 18ème dédiée à Saint Denis.
A côté, un if remarquable.



3

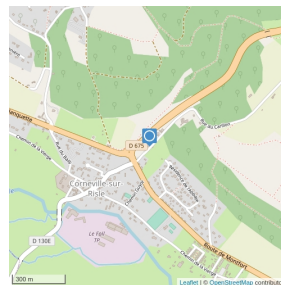
Rue du Carillon - 27500 CORNEVILLE-SUR-RISLE - Altitude : 32m

Histoires et Légendes



Les Cloches de Corneville sur Risle

L'ancien hôtel restaurant abrite les cloches de Corneville dont la légende a inspiré Robert de Planquette lorsqu'il a écrit la célèbre opérette qui a rendu, au début du siècle le village célèbre.



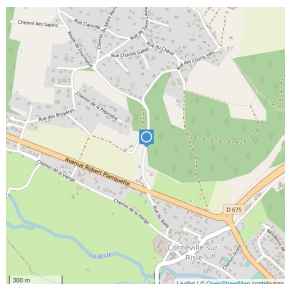
4

Route de Fourmetot - 27500 CORNEVILLE-SUR-RISLE -
Altitude : 52m

Aires de Pique-Nique



Aire de pique nique




5

Rue de la République - 27500 PONT-AUDEMER - Altitude : 12m

Art & Musées

musée canel



Le Musée Canel

Le musée rend hommage à l'homme de lettres humaniste, et républicain, à l'archéologue et au fervent défenseur de l'école laïque que fut Alfred Canel au XIXe siècle.

Né en 1803, il débuta sa carrière en tant qu'avocat. Mais à cause de son discours trop libéral au goût de certains, il abandonna très vite sa profession et entreprit une vie politique plutôt mouvementée. Le 1^{er} juin 1836, il créa la bibliothèque publique avec l'aide, entre autres, d'un député de l'Eure qui lui obtint les douze volumes de La Description de l'Egypte, et les ouvrages des monastères du voisinage lui furent confiés.

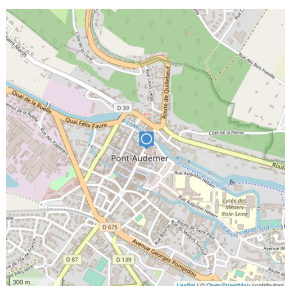
En 1851, son opposition politique à Napoléon III lui valut quelques ennuis. Destitué de son poste de bibliothécaire et assigné à résidence, il se consacra alors à sa passion : la collecte de livres. A sa mort, il légua sa maison avec l'intégralité de sa collection à la municipalité.

En 1884, sa maison ouvrit ses portes pour accueillir la bibliothèque de Pont-Audemer.

TARIF: GRATUIT POUR LES INDIVIDUELS

Téléphone +(33) 2 32 56 84 81

<http://musee.ville-pont-audemer.fr/>



6

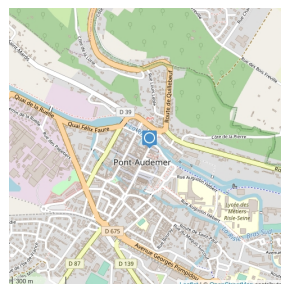
Rue de la République - 27500 PONT-AUDEMER -
Altitude : 12m

Artisans, Boulangerie / Pâtisserie



Le Mirliton de Pont-Audemer

Spécialité de Pont Audemer inventée en 1340 par Guillaume Tirel dit Taillevent cuisinier du Roy et créateur du premier livre de cuisine en langue française, le mirliton est une pâtisserie constituée d'une pâte à cigarette roulée, garnie d'une mousse pralinée, fermée aux extrémités par du chocolat noir.



7

Rue Aristide Briand - 27500 PONT-AUDEMER -
Altitude : 10m

Monuments et Architecture, Château, Eglise & Abbaye,
Patrimoine religieux

office de tourisme

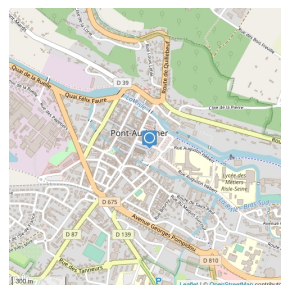


Eglise Saint-Ouen

L'imposante église Saint-Ouen de Pont-Audemer, bien que demeurée inachevée, s'inscrit au premier rang des monuments de l'architecture flamboyante normande. Le maître maçon Michel Gohier, responsable de l'oeuvre en 1488, est remplacé en 1505 par Guillaume Morin et Thomas Theroulde, qui avaient auparavant travaillé pour l'église de Caudebec-en-Caux.

A ne pas manquer l'orgue, instrument dont l'origine remonte sans doute à la Renaissance et qui fut entièrement restauré entre 1996 et 2000 dans les ateliers de Michel Giroud à Grenoble.

Classé Monument Historique, son remarquable buffet comporte des boiseries du XVIe siècle. La partie instrumentale comporte 17 jeux répartis sur deux claviers manuels et un pédalier. D'esthétique française, la composition permet néanmoins d'interpréter une grande partie du répertoire européen allant de la Renaissance jusqu'à la fin du XVIIIe siècle. Régulièrement joué par les élèves de la classe d'orgue de l'école de musique et des organistes invités, cet orgue sert aussi à l'accompagnement musical des liturgies.



8

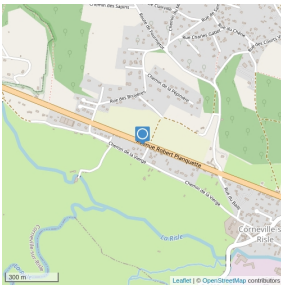
avenue robert de planquette - 27500 CORNEVILLE SUR RISLE -
Altitude : 28m

Cafés, Bars..., Brasserie



Restaurant comme maman...

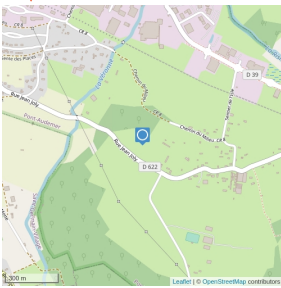
M. EGRET: 02 32 57 01 27



9

Rue Jean Joly - 27500 PONT-AUDEMER -
Altitude : 41m

Monuments et Architecture, Lieux historiques, Château,
Eglise & Abbaye



Château de Lillebec

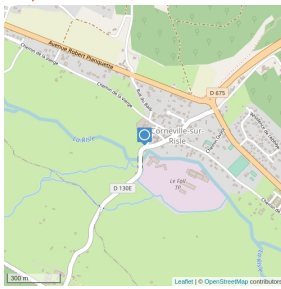
Château de Lillebec et son lavoir

PROPRIÉTÉ PRIVÉE. NE SE VISITE PAS.

10

Rue du Lavoir - 27500 CORNEVILLE-SUR-RISLE -
Altitude : 19m

Monuments et Architecture, Lieux historiques,
Patrimoine industriel



Ancien moulin

Retrouvez tous nos circuits sur
www.tourisme-pontaudemer-rislenormande.com

