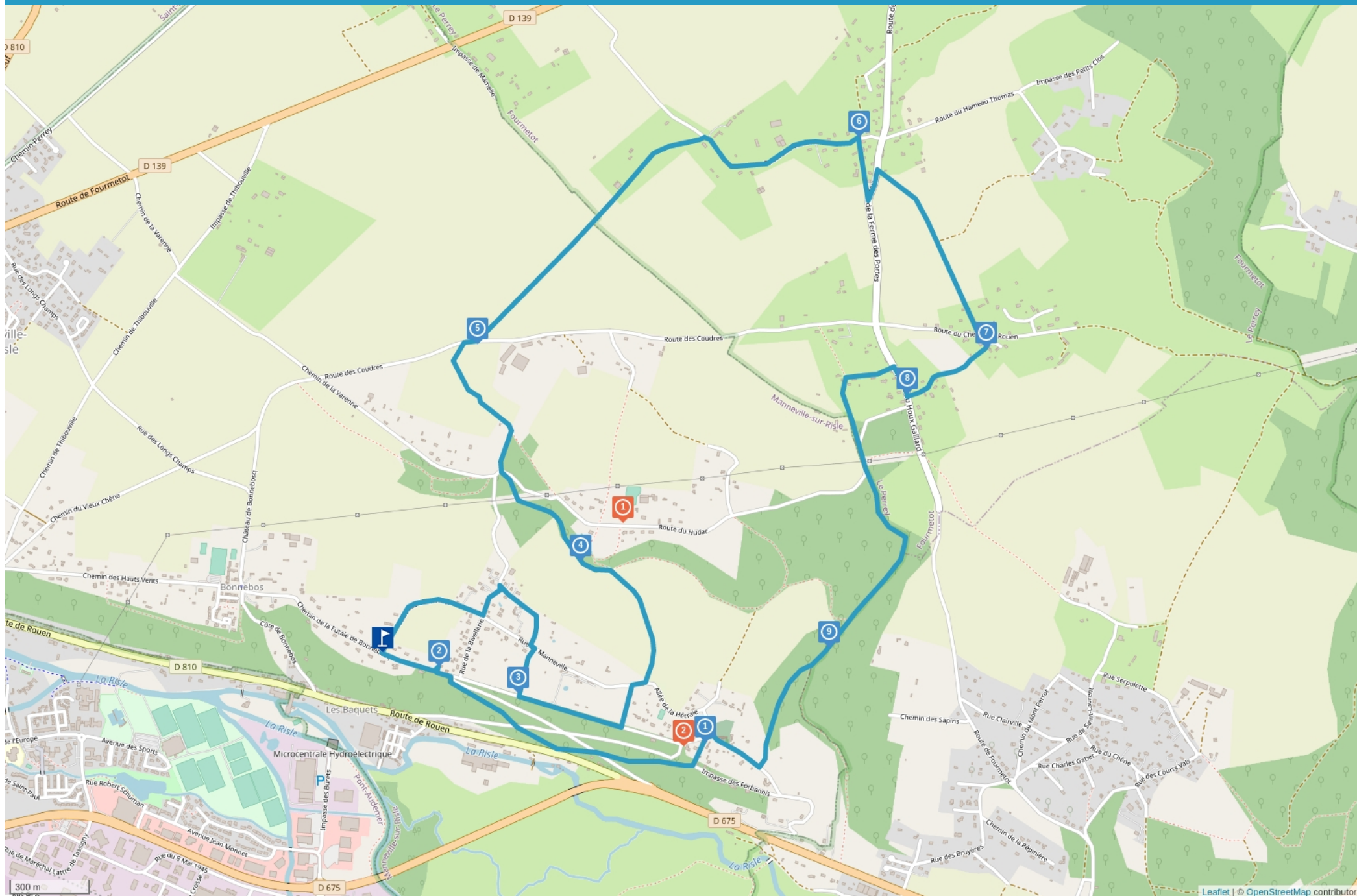


# RANDONNÉE SUR LE CHEMIN DES RÉSISTANTS, MANNEVILLE SUR RISLE 27500



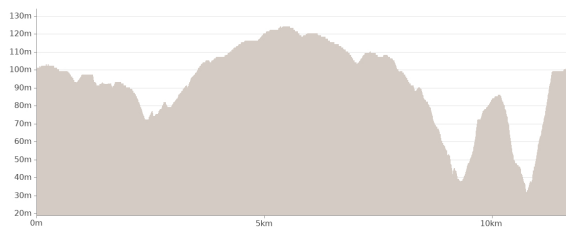
Cet itinéraire vous est fourni à titre indicatif. Cirkwi ne certifie pas la fiabilité des informations contenues dans les textes, cartes ou photos de cet itinéraire. Retrouvez plus d'infos sur [www.cirkwi.com](http://www.cirkwi.com)



Mise à jour le 13/03/23 par OFFICE DE TOURISME DE PONT AUDEMER et généré par [www.cirkwi.com](http://www.cirkwi.com)

# Randonnée sur le chemin des résistants, Manneville sur risle 27500

gilles allard



Départ : Chemin de la Futaie de Bonnebos - 27500  
MANNEVILLE-SUR-RISLE

10.53 km  
2h45  
2h  
1h45  
maxi 124 m  
mini 29 m

Facile  
Moyen  
Facile

157 m  
-157 m

Cette balade vous emmènera sur les traces des résistants du Maquis Surcouf au Musée Départemental de la Déportation et de la Résistance . Vous pourrez par ailleurs découvrir de belles propriétés, l'église de Manneville sur Risle et les bois du Hudar et des Surets.

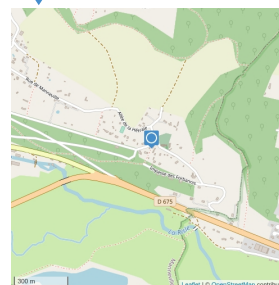
Proposé par :

**OFFICE DE TOURISME DE PONT AUDEMER**

"Ce PDF a été généré à partir de Cirkwi, la plateforme de partage d'activités touristiques qui vous fait voyager"[www.cirkwi.com/circuit/23956](http://www.cirkwi.com/circuit/23956)

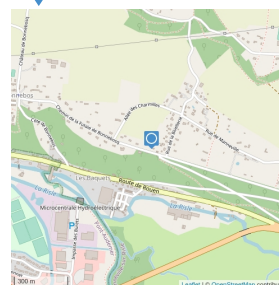


## 1 Le Village - 27500 MANNEVILLE-SUR-RISLE - Altitude : 85m



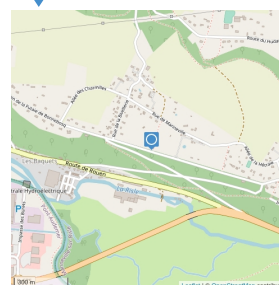
Balisage jaune  
Dos au portail de l'église, partez en face puis tout de suite ,entrez dans le chemin à gauche. Descendez dans les bois à droite puis tout droit. En bas, remontez toujours tout droit.

## 2 Chemin de la Futaie de Bonnebos - 27500 MANNEVILLE-SUR-RISLE - Altitude : 94m



En haut, suivez la route vers la gauche par le trottoir puis tournez à droite par l'allée des Charmilles. Au bout de l'allée, obliquez à gauche par la rue de la Bivellerie avant de tourner à droite par la Sente de la Ruellerie et de continuer tout droit au croisement avec la route.

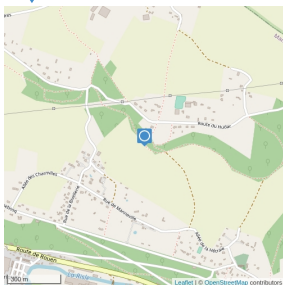
## 3 Allée de la Hêtraie - 27500 MANNEVILLE-SUR-RISLE - Altitude : 92m



De retour sur le goudron, obliquez à gauche puis de nouveau à gauche pour retrouver un chemin creux. Au goudron, bifurquez à droite puis de suite à gauche pour descendre par un chemin dans le vallon.

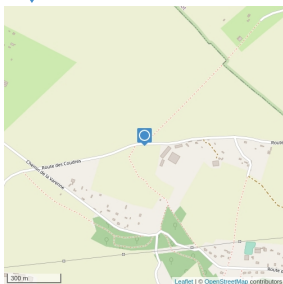


4

**Route Côte de Hudar - 27500 MANNEVILLE-SUR-RISLE - Altitude : 84m**

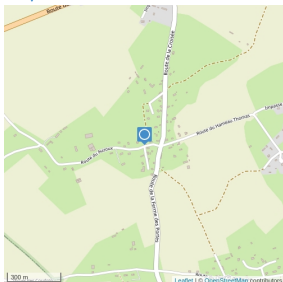
En remontant dans les bois, tournez à gauche pour suivre le ravin d'orage. Au croisement avec la route, continuez tout droit par le joli chemin creux.

5

**Route des Coudres - 27500 MANNEVILLE-SUR-RISLE - Altitude : 103m**

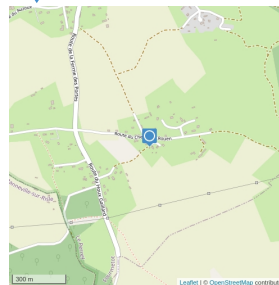
En haut, appuyez à droite devant le terrain d'aviation puis tournez tout de suite à gauche par le chemin Moulant qui traverse la plaine. De retour sur le goudron, suivez la petite route vers la droite.

6

**Route du Auzoux - 27500 FOURMETOT - Altitude : 116m**

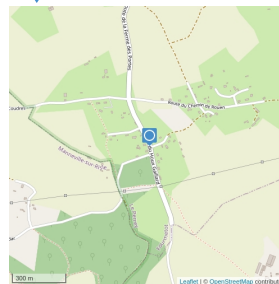
Au carrefour, bifurquez à droite par l'impasse du Caillou Blanc qui se poursuit par un chemin en herbe. Suivez à gauche la route (un peu fréquentée, soyez prudents) sur 100 mètres, puis prenez à droite le chemin de la Butte Cavalier.

7

**Chemin de la Mare Saussaye - 27500 FOURMETOT - Altitude : 107m**

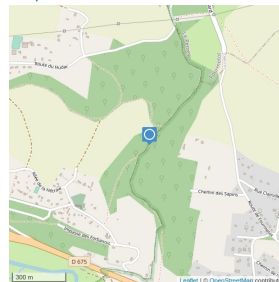
Continuez tout droit le chemin de la Mare Saussaye puis tout de suite, obliquez à droite par le chemin creux qui ramène vers la plaine.

8

**Chemin de la Mare Saussaye - 27500 FOURMETOT - Altitude : 106m**

Suivez la route vers la droite puis tournez à gauche par l'impasse Vorillon. Au bout, prenez le chemin à gauche. Toujours dans le sens de la descente, continuez tout droit au goudron puis par le chemin en face.

9

**Route de Fourmetot - 27500 CORNEVILLE-SUR-RISLE - Altitude : 55m**

En bas, traversez le ravin et à la fourche, remontez à droite l'autre versant. En haut, prenez la route à droite pour revenir à l'église.



1

**Route Côte de Hudar - 27500 MANNEVILLE-SUR-RISLE -**  
**Altitude : 97m**

**Activités Sportives**

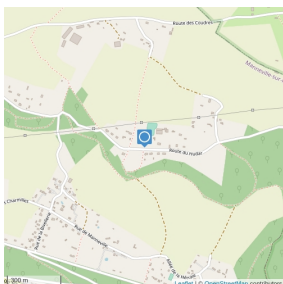


### **Ecuries de Laude**

Tél : 02 32 57 52 47 / 06 62 55 57 72

Fax : 02 32 57 52 47

[ecuriedelaude@wanadoo.fr](mailto:ecuriedelaude@wanadoo.fr)



2

**Allée de la Hêtraie - 27500 MANNEVILLE-SUR-RISLE -**  
**Altitude : 87m**

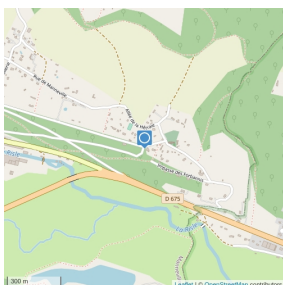
**Château, Eglise & Abbaye**



### **Eglise Saint Denis**

Église du 19ème et du 18ème dédiée à Saint Denis.

A côté, un if remarquable.



Retrouvez tous nos circuits sur  
[www.tourisme-pontaudemer-rislenormande.com](http://www.tourisme-pontaudemer-rislenormande.com)