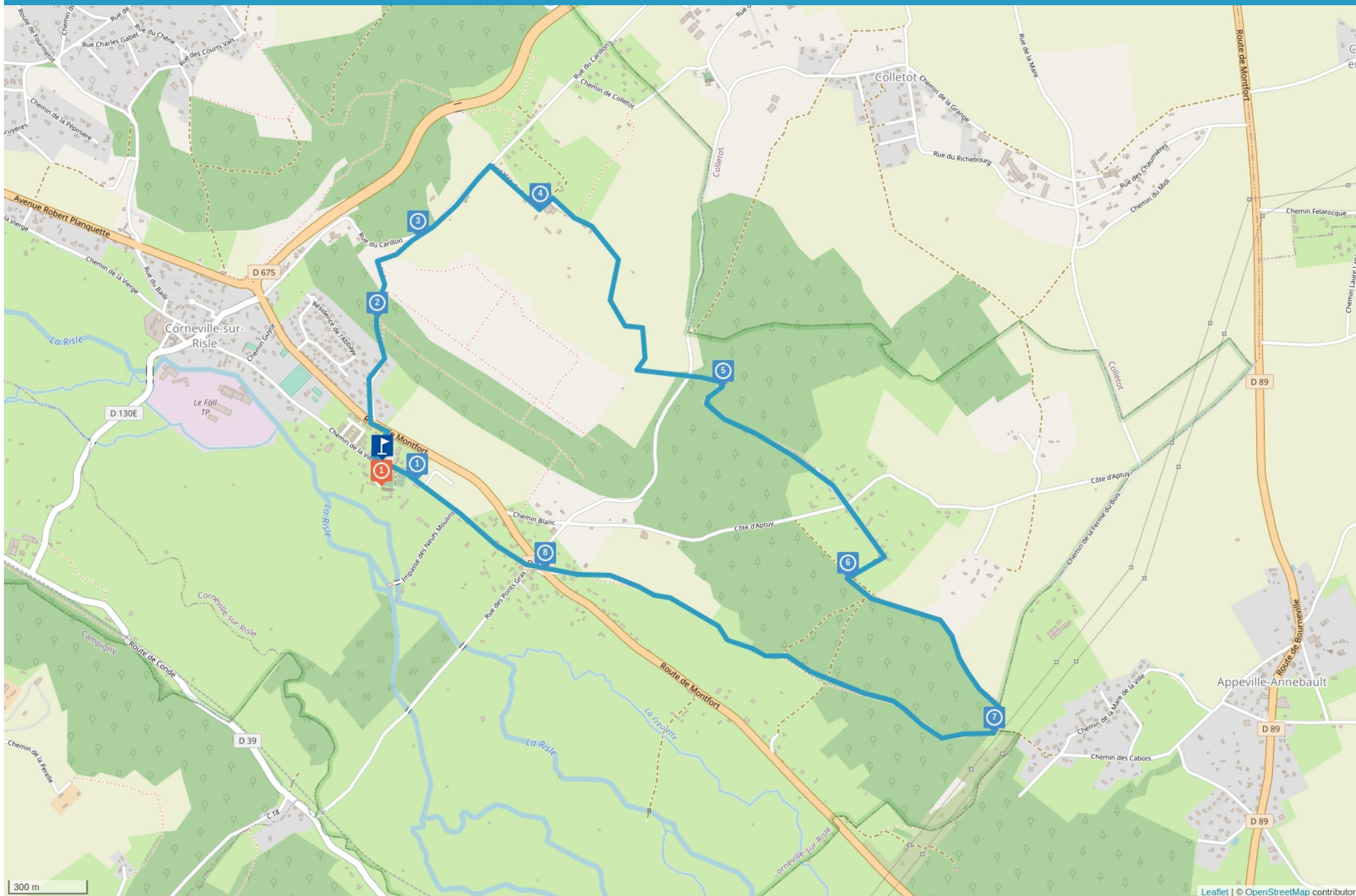


RANDONNÉE SUR LE CHEMIN DE L'ABBAYE, CORNEVILLE SUR RISLE 27500



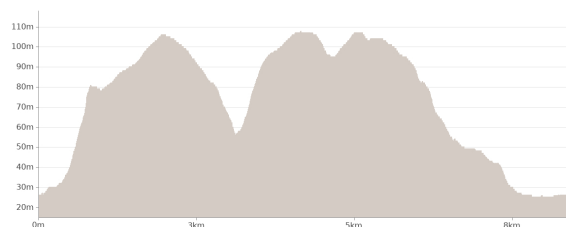
Cet itinéraire vous est fourni à titre indicatif. Cirkwi ne certifie pas la fiabilité des informations contenues dans les textes, cartes ou photos de cet itinéraire. Retrouvez plus d'infos sur www.cirkwi.com



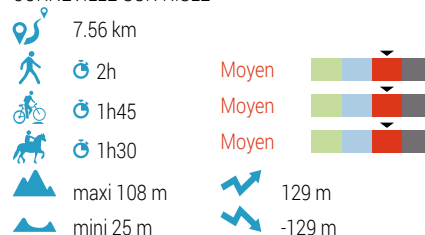
Mise à jour le 13/03/23 par OFFICE DE TOURISME DE PONT AUDEMER et généré par www.cirkwi.com

Randonnée sur le chemin de l'Abbaye, Corneville sur Risle 27500

Proposé par :
OFFICE DE TOURISME DE PONT AUDEMER
"Ce PDF a été généré à partir de Cirkwi, la plateforme de partage
d'activités touristiques qui vous fait
voyager" www.cirkwi.com/circuit/23951

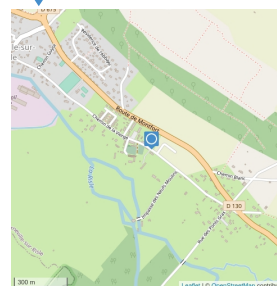


Départ : Chemin de la Vierge - 27500
CORNEVILLE-SUR-RISLE



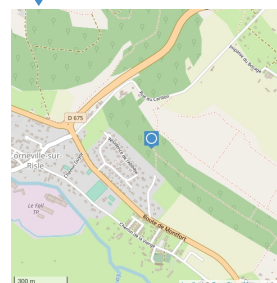
Partez à la découverte du vallon de la Vieille Vallée, avec son paysage de bocage, ses forêts et ses larges panoramas sur la vallée de la Risle.

1 Chemin de la Vierge - 27500 CORNEVILLE-SUR-RISLE - Altitude : 25m



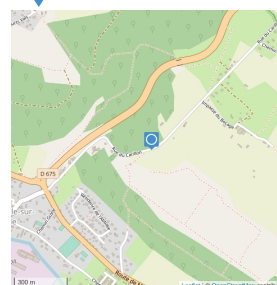
Balisage vert
Dos à la nouvelle mairie dont la face illustre la célèbre opérette des Cloches de Corneville, partez vers la droite, puis, tout de suite à droite. A la route départementale 130, prenez le trottoir à gauche, puis traversez la route départementale pour monter vers la forêt.

2 Résidence de l'Abbaye - 27500 CORNEVILLE-SUR-RISLE - Altitude : 75m



Dans le bois de l'Abbaye que vous traversez perpendiculairement à la vallée, continuez toujours tout droit.

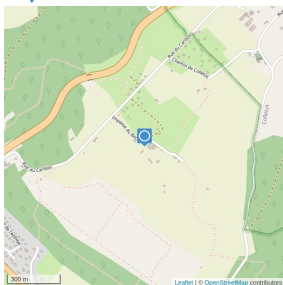
3 Rue du Carillon - 27500 CORNEVILLE-SUR-RISLE - Altitude : 86m



A la sortie du chemin, bifurquez à droite sur la petite route.

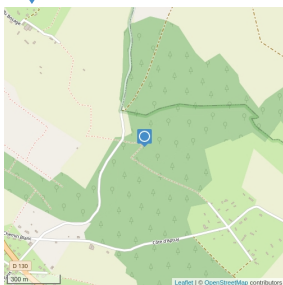


4

Impasse du Bocage - 27500 CORNEVILLE-SUR-RISLE - Altitude : 102m

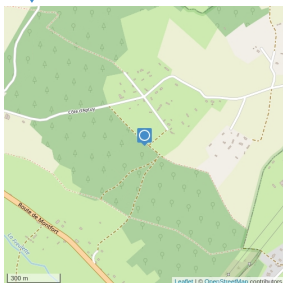
Après le coude à gauche et la ferme, obliquez à droite et continuez tout droit le chemin qui offre de superbes vues sur la Vieille Vallée.

5

27500 CORNEVILLE-SUR-RISLE - Altitude : 74m

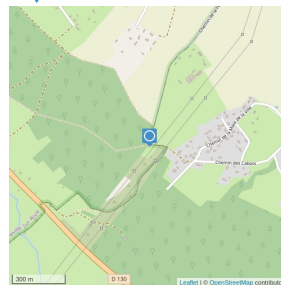
En bas du chemin creux, continuez tout droit pour monter à travers bois. En haut, de retour sur le goudron, tout droit au croisement.

6

Chemin des Pervenches - 27500 CORNEVILLE-SUR-RISLE - Altitude : 97m

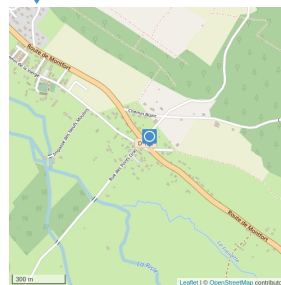
Après uncoude à droite, bifurquez à gauche pour cheminer tout droit entre forêt et bocage. Au carrefour en T, appuyez à droite.

7

Chemin des Cabots - 27290 APPEVILLE-ANNEBAULT - Altitude : 101m

Quittez le GR vers la droite pour descendre par la forêt vers la vallée de la Risle, toujours tout droit. A la sortie du bois, appréciez les longs panoramas.

8

D130 - 27500 CORNEVILLE-SUR-RISLE - Altitude : 28m

Traversez la route départementale en faisant très attention à la circulation et continuez tout droit en direction du centre du village.



1

Impasse Sainte-Anne - 27500 CORNEVILLE-SUR-RISLE -
Altitude : 22m

Château, Eglise & Abbaye

office de tourisme



Eglise de Corneville

Depuis sa fondation, l'église de Corneville a subi de nombreuses transformations. Le portail, le mur et la tourelle sont de style roman des 11ème et 12ème siècles. La nef a été reconstruite au 16ème siècle et les fenêtres transformées en ogives. Jusqu'en 1884, l'église a subi de nombreuses réfections et consolidations. Un tombeau, dans l'épaisseur de la muraille recouvrait les restes de la "Dame de Corneville", donatrice des biens communaux.

A côté, une ancienne abbaye de 1143, transformée en résidence.

