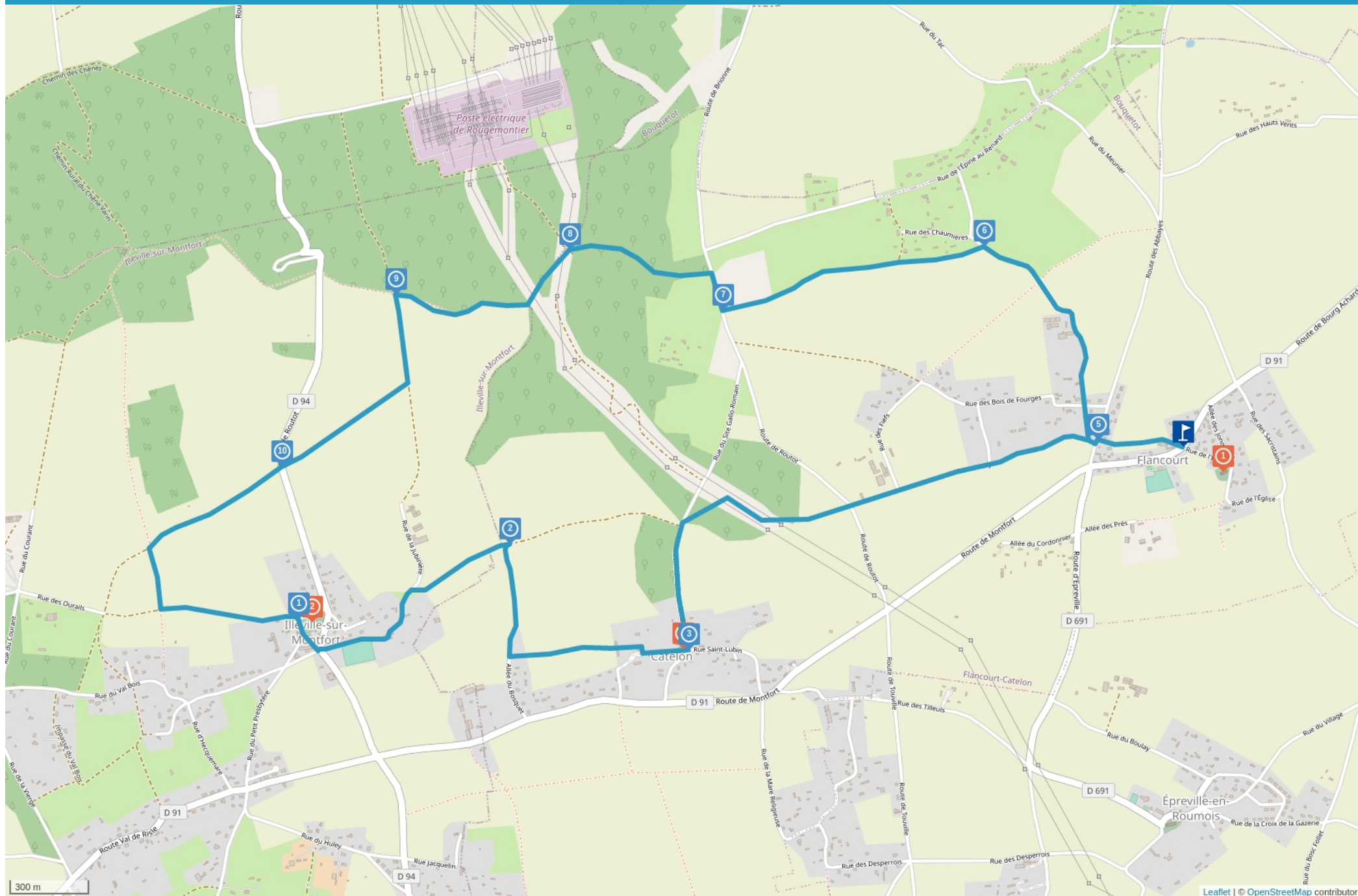


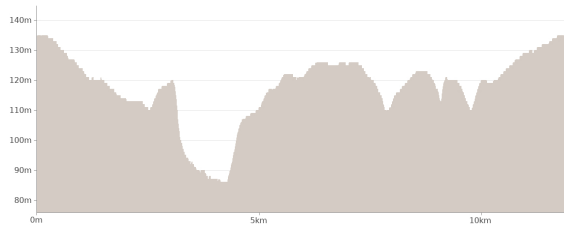
# CHEMIN DES 3 CLOCHERS, ILLEVILLE SUR MONTFORT 27290



Cet itinéraire vous est fourni à titre indicatif. Cirkwi ne certifie pas la fiabilité des informations contenues dans les textes, cartes ou photos de cet itinéraire. Retrouvez plus d'infos sur [www.cirkwi.com](http://www.cirkwi.com)

Mise à jour le 13/03/23 par OFFICE DE TOURISME DE PONT AUDEMER et généré par [www.cirkwi.com](http://www.cirkwi.com)

# Chemin des 3 Clochers, Illeville sur Montfort 27290



Départ : Route de Bourg Achard - 27310  
FLANCOURT-CRESCY-EN-ROUMOIS

10.70 km  
3h  
2h30  
2h  
maxi 135 m  
mini 86 m

Facile  
Moyen  
Facile

80 m  
-80 m

Le chemin des 3 Clochers propose une multitude d'édifices religieux, parcourant sept siècles d'histoire (du XIème au XVIIIème). Vous pourrez y retrouver les 3 églises correspondant au nom du chemin des 3 Clochers. Un circuit hors des sentiers battus qui ravira les randonneurs à la recherche de calme et de tranquillité.

Proposé par :

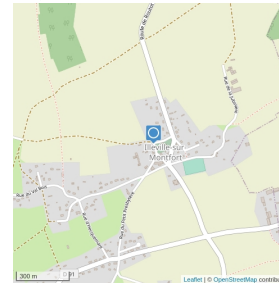
**OFFICE DE TOURISME DE PONT AUDEMER**

"Ce PDF a été généré à partir de Cirkwi, la plateforme de partage d'activités touristiques qui vous fait voyager"[www.cirkwi.com/circuit/80440](http://www.cirkwi.com/circuit/80440)



1

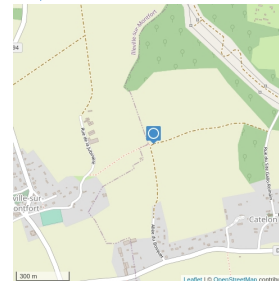
**Vierge d'Illeville - 27290 ILLEVILLE-SUR-MONTFORT - Altitude : 125m**



Sur la place de l'église, continuez par la rue à gauche de l'école, puis au croisement, obliquez à gauche par la rue de la Jubinière.

2

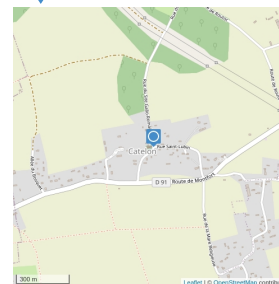
**La Jubinière - 27290 ILLEVILLE-SUR-MONTFORT - Altitude : 109m**



Prenez à droite le 2e chemin qui s'ouvre sur la campagne. Au premier croisement, obliquez à droite, puis à 150 mètres avant la RD, tournez au 1er chemin à gauche.

3

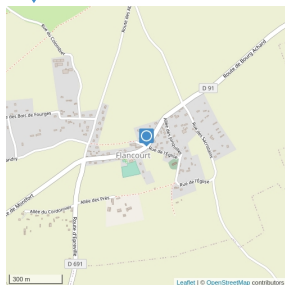
**Rue du Site Gallo-Romain - 27310 FLANCOURT-CATELON - Altitude : 120m**



À l'église de Catelon (halte possible à l'aire de pique-nique), prenez la petite route à gauche deux fois et suivez la Rue du Site Gallo-romain. En bas d'une petite descente, bifurquez à droite par le chemin puis continuez toujours tout droit par la Rue des Manoirs jusqu'au bourg de Flancourt pour retrouver le chemin du départ.

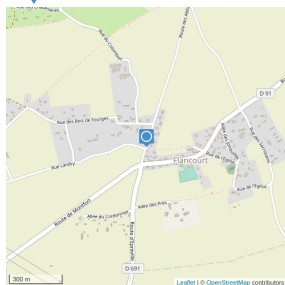


4

**Route de Bourg Achard - 27310 FLANCOURT-CATELON - Altitude : 135m**

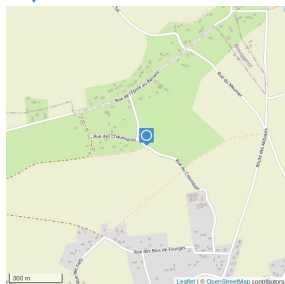
Balisage rouge  
 Dos à l'épicerie, partez vers la droite, traversez la RD devant l'école et suivez le trottoir vers la droite sur 100 mètres, puis prenez le chemin à gauche (Allée du 11 novembre).

5

**Route des Abbayes - 27310 FLANCOURT-CATELON - Altitude : 133m**

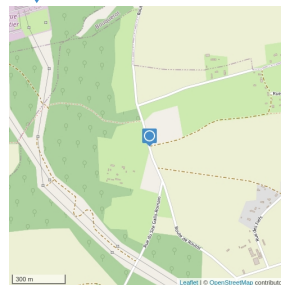
De retour sur le goudron, continuez tout droit la Rue des Manoirs puis tout de suite obliquez par le chemin à droite et suivez tout droit la Rue du colombier.

6

**Rue du Colombier - 27310 FLANCOURT-CATELON - Altitude : 119m**

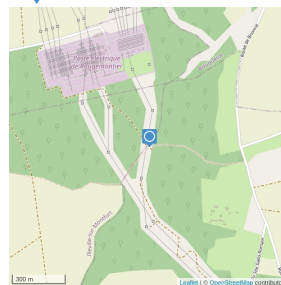
Au panneau du lieu-dit « le Tac », bifurquez par le premier chemin à gauche pour traverser la plaine.

7

**Rue du Site Gallo-Romain - 27310 FLANCOURT-CATELON - Altitude : 111m**

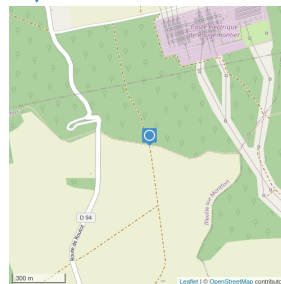
À la sortie du chemin, prenez la petite route à droite, puis tournez à gauche pour entrer en forêt domaniale par un chemin.

8

**27310 ILLEVILLE-SUR-MONTFORT - Altitude : 96m**

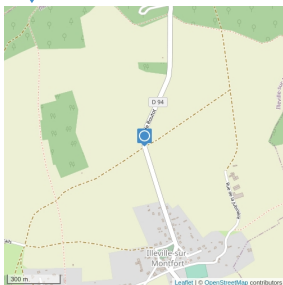
Après la cavée (imposant chemin creux), continuez à descendre à gauche. En bas, appuyez à droite pour rester en lisière de forêt.

9

**D94 - 27290 ILLEVILLE-SUR-MONTFORT - Altitude : 85m**

Au niveau de la ligne de gaz, sortez de la forêt vers la gauche pour traverser la plaine. En haut de la petite côte, tournez à droite.

10

**D94 - 27290 ILLEVILLE-SUR-MONTFORT - Altitude : 115m**

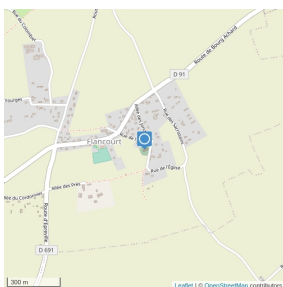
Traversez la RD 94, puis au croisement de 4 chemins, obliquez vers la gauche. Au 2e croisement de chemins, tournez de nouveau à gauche en direction de l'église d'Illeville.

1

**Rue de l'Église - 27310 FLANCOURT-CATELON - Altitude : 132m**
**Monuments et Architecture, Lieux historiques, Château, Eglise & Abbaye, Patrimoine religieux**


### Église Saint-Ouen

L'église Saint Ouen (XVIe au XVIIIe) présente une lucarne près du clocher (originale pour une église) ainsi qu'un vieux cimetière ceint d'un mur en terre.

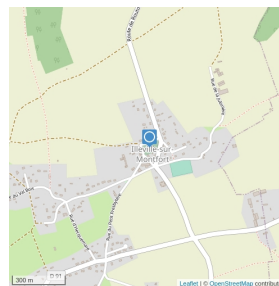


2

**Vierge d'Illeville - 27290 ILLEVILLE-SUR-MONTFORT - Altitude : 126m**
**Monuments et Architecture, Lieux historiques, Château, Eglise & Abbaye, Patrimoine religieux**


### Église Saint-Médard

Reconnaisable à son clocher à base carrée, l'église était dédiée à saint Philbert et à saint Blaise. Elle passe en 1809 sous le patronage de saint Médard qui, suivant la tradition, continue d'être honoré le dimanche suivant sa fête. On trouve dans l'église de belles soieries, une piéta du XVe siècle, un chemin de croix offert par Napoléon III et dans un angle un saint Fiacre, patron des jardiniers.

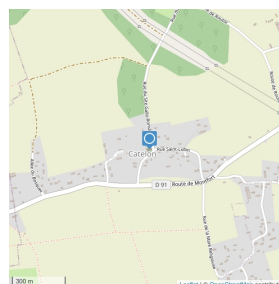


3

**Rue du Site Gallo-Romain - 27310 FLANCOURT-CATELON - Altitude : 120m**
**Monuments et Architecture, Lieux historiques, Château, Eglise & Abbaye, Patrimoine religieux**


### Église Saint-Lubin

D'origine romane, l'église Saint Lubin date du XI e siècle et fut dédiée à Notre Dame. L'édifice a été profondément remanié au XVIIIe, notamment avec la réparation du mur de la nef, l'implantation du porche et la reconstruction du chœur en silex, avec chaînage en pierre. L'église possède aussi une statuare intéressante. Le site est classé avec l'enclos et le cimetière depuis 1925.



Retrouvez tous nos circuits sur  
[www.tourisme-pontaudemer-rislenormande.com](http://www.tourisme-pontaudemer-rislenormande.com)

