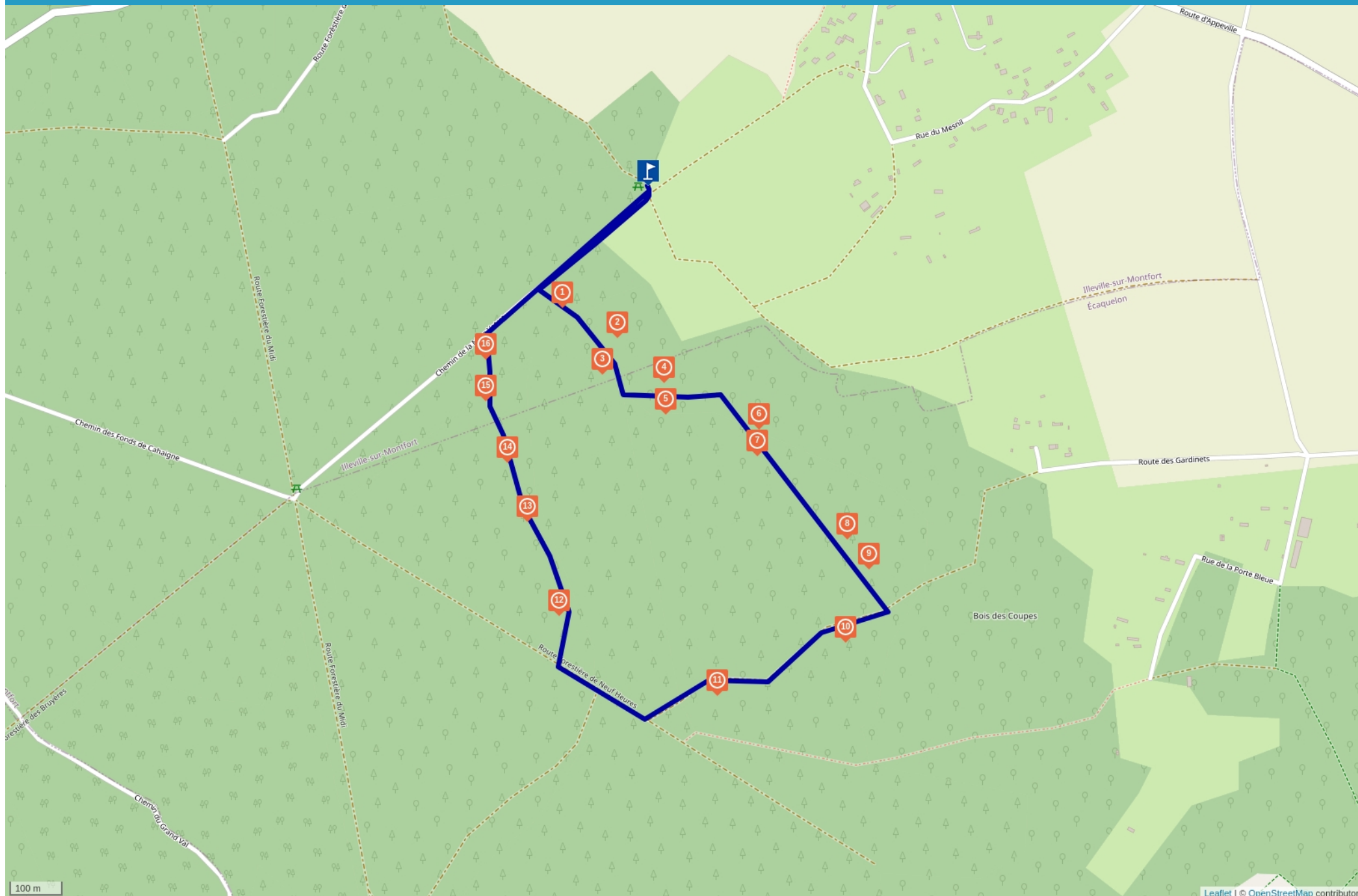


# SENTIER DE DÉCOUVERTE LES CATELIERS



Cet itinéraire vous est fourni à titre indicatif. Cirkwi ne certifie pas la fiabilité des informations contenues dans les textes, cartes ou photos de cet itinéraire. Retrouvez plus d'infos sur [www.cirkwi.com](http://www.cirkwi.com)



Mise à jour le 01/07/21 par OFFICE DE TOURISME DE PONT AUDEMER et généré par [www.cirkwi.com](http://www.cirkwi.com)

# Sentier de découverte les cateliers

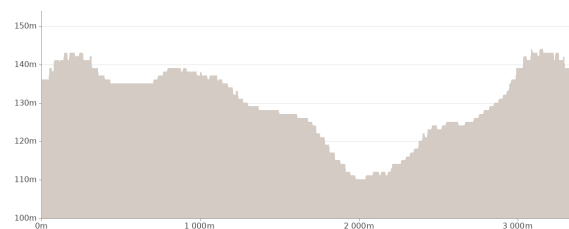

Proposé par :

OFFICE DE TOURISME DE PONT AUDEMER

"Ce PDF a été généré à partir de Cirkwi, la plateforme de partage d'activités touristiques qui vous fait voyager" [www.cirkwi.com/circuit/286897](http://www.cirkwi.com/circuit/286897)



ASO service patrimoine CPDWR



Départ : 27290 ILLEVILLE-SUR-MONTFORT

3.01 km

1h

Très facile

maxi 144 m

58 m

mini 110 m

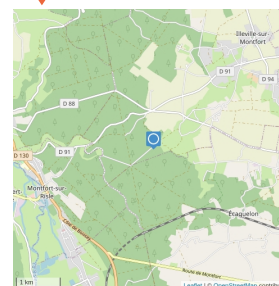
-58 m

Au départ de l'aire des Câteliers, un sentier balisé en violet sur 2,7km vous fait découvrir en environ 1h 16 espèces forestières qui façonnent la diversité des paysages de la forêt de Montfort. Les 16 pupitres qui jalonnent le parcours vous livrent leurs secrets.

1

27290 ILLEVILLE-SUR-MONTFORT - Altitude : 135m

Point d'intérêt naturel

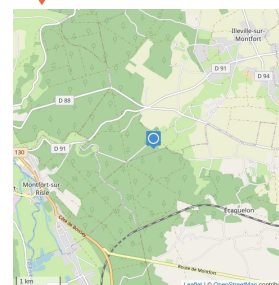


Hêtre

2

27290 ILLEVILLE-SUR-MONTFORT - Altitude : 144m

Point d'intérêt naturel

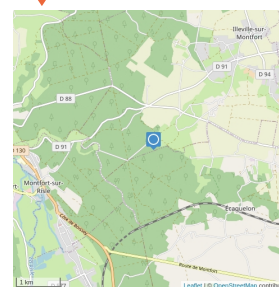


Sapin pectiné

3

27290 ILLEVILLE-SUR-MONTFORT - Altitude : 140m

Point d'intérêt naturel



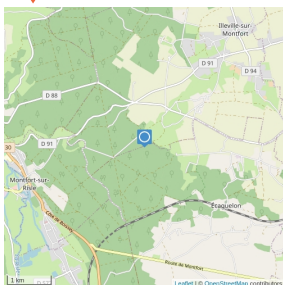
Houx



4

Hameau du Mesnil - 27290 ILLEVILLE-SUR-MONTFORT -  
Altitude : 136m

Point d'intérêt naturel

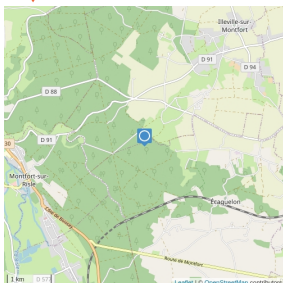


Merisier

5

Hameau du Mesnil - 27290 ILLEVILLE-SUR-MONTFORT -  
Altitude : 133m

Point d'intérêt naturel

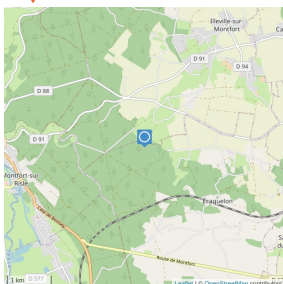


Coudrier

6

Hameau du Mesnil - 27290 ILLEVILLE-SUR-MONTFORT -  
Altitude : 138m

Point d'intérêt naturel

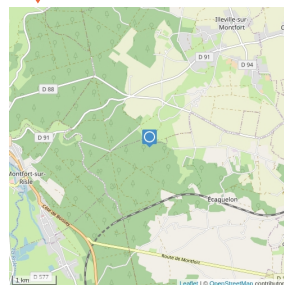


Chêne sessile

7

27290 ILLEVILLE-SUR-MONTFORT - Altitude : 128m

Point d'intérêt naturel

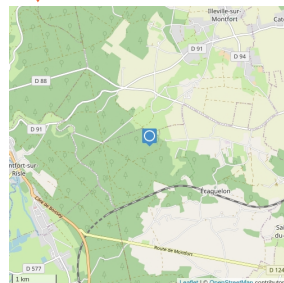


Bouleau

8

27290 ÉCAQUELON - Altitude : 118m

Point d'intérêt naturel

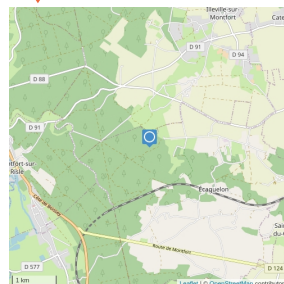


Pin sylvestre

9

27290 ÉCAQUELON - Altitude : 116m

Point d'intérêt naturel



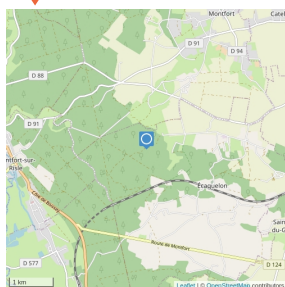
Tremble



10

27290 ÉCAQUELON - Altitude : 115m

Point d'intérêt naturel

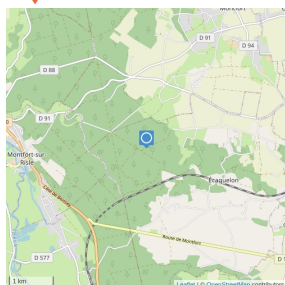


Alisier torminal

11

27290 ÉCAQUELON - Altitude : 118m

Point d'intérêt naturel

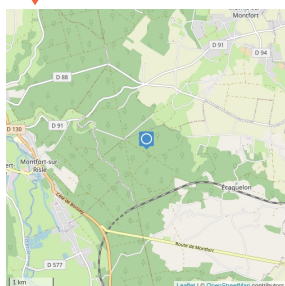


Châtaignier

12

27290 ÉCAQUELON - Altitude : 113m

Point d'intérêt naturel

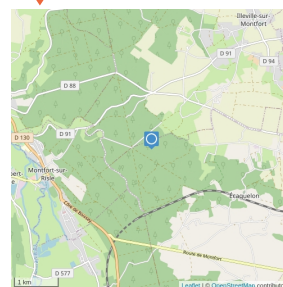


Epicéa commun

13

27290 ÉCAQUELON - Altitude : 115m

Point d'intérêt naturel

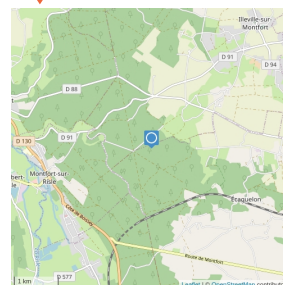


Douglas

14

27290 ILLEVILLE-SUR-MONTFORT - Altitude : 118m

Point d'intérêt naturel

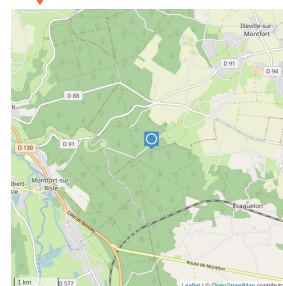


Melèze du Japon

15

27290 ILLEVILLE-SUR-MONTFORT - Altitude : 121m

Point d'intérêt naturel

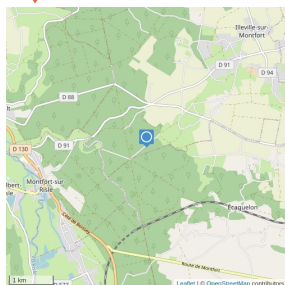


Melèze d'Europe

16

27290 ILLEVILLE-SUR-MONTFORT - Altitude : 123m

Point d'intérêt naturel



Cyprès de Lawson

Retrouvez tous nos circuits sur  
[www.tourisme-pontaudemer-rislenormande.com](http://www.tourisme-pontaudemer-rislenormande.com)

