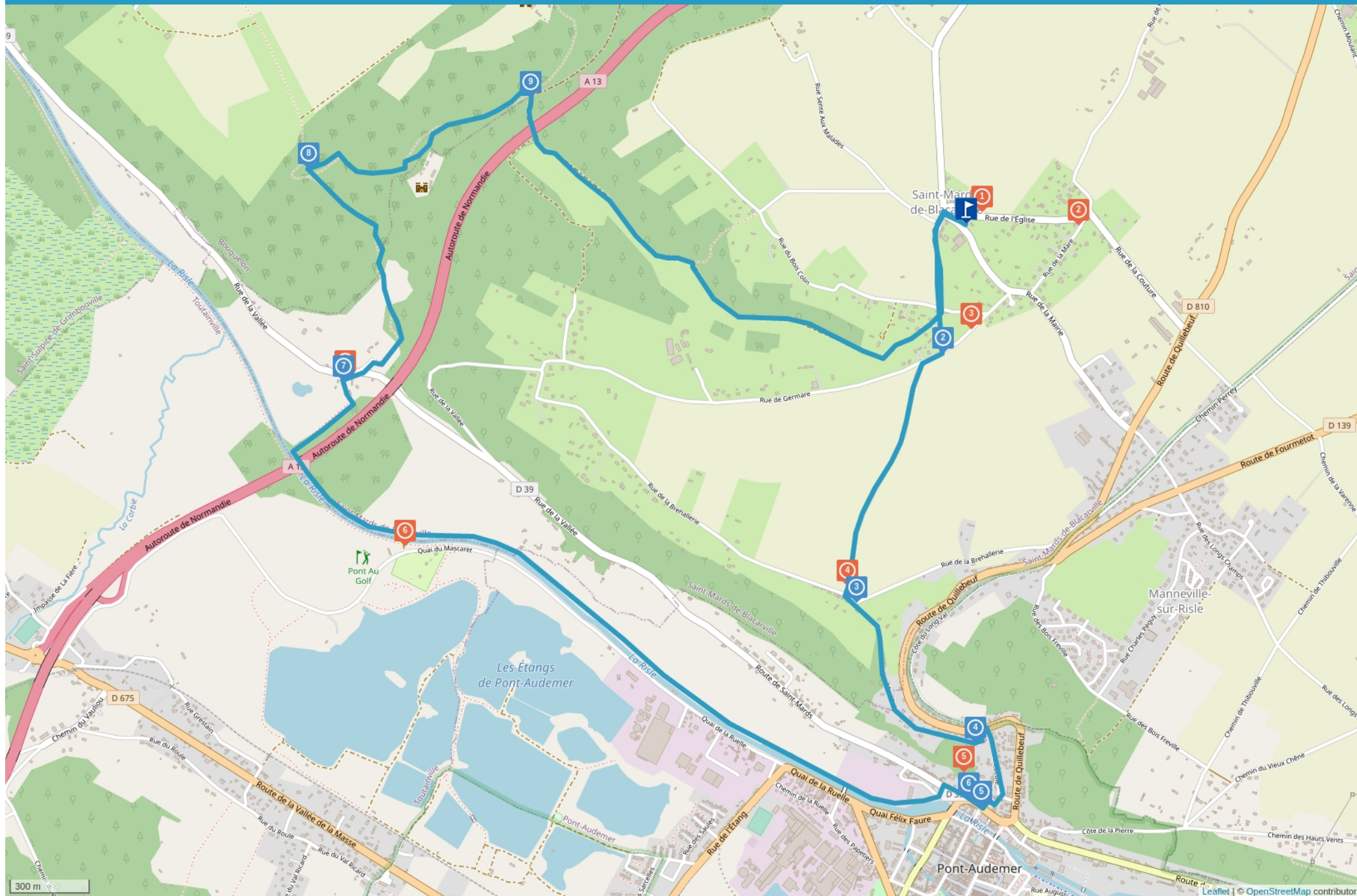


RANDONNÉE SUR LE CHEMIN DE LA TOUR ROMANE, SAINT MARDS DE BLACARVILLE 27500



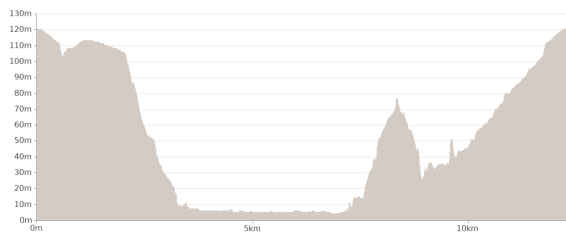
Cet itinéraire vous est fourni à titre indicatif. Cirkwi ne certifie pas la fiabilité des informations contenues dans les textes, cartes ou photos de cet itinéraire. Retrouvez plus d'infos sur www.cirkwi.com



Mise à jour le 13/03/23 par OFFICE DE TOURISME DE PONT AUDEMER et généré par www.cirkwi.com

Randonnée sur le chemin de la Tour Romane, Saint Mards de Blacarville 27500

gilles alléaume



Départ : Le Village de Blacarville - 27500
SAINT-MARDS-DE-BLACARVILLE

	11.04 km		2h45	Facile	
	2h15	Moyen			
	2h	Facile			
	maxi 120 m		164 m		
	mini 4 m		-164 m		

Cette balade vous offre un paysage très contrasté, entre le bocage et la vallée, les bois sur les pentes et la plaine ouverte. Au passage, ne manquez pas l'ancienne église (Tour Romane), le village typique de Saint Mards de Blacarville, l'ancien chemin de halage en bord de Risle, le colombier de la Lorie et la Croix des Magnans.

Proposé par :

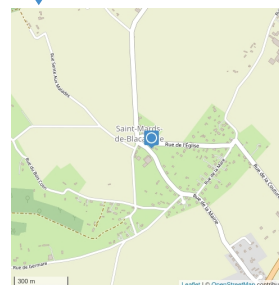
OFFICE DE TOURISME DE PONT AUDEMER

"Ce PDF a été généré à partir de Cirkwi, la plateforme de partage d'activités touristiques qui vous fait voyager" www.cirkwi.com/circuit/23947



1

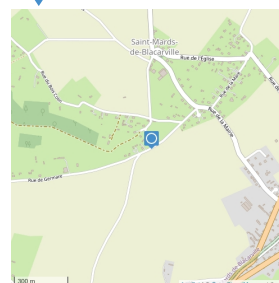
Le Village de Blacarville - 27500 SAINT-MARDS-DE-BLACARVILLE - Altitude : 120m



Balisage jaune
Dos à l'église, partez vers la gauche sur la petite route devant l'ancienne mairie. Puis, continuez toujours tout droit pour franchir un petit vallon.

2

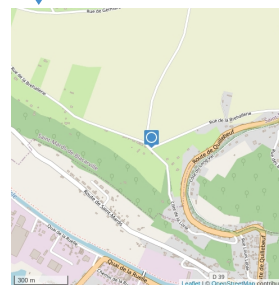
La Croix Hamel - 27500 SAINT-MARDS-DE-BLACARVILLE - Altitude : 108m



Au calvaire, tournez à droite puis appuyez à gauche à la fourche pour traverser la plaine.

3

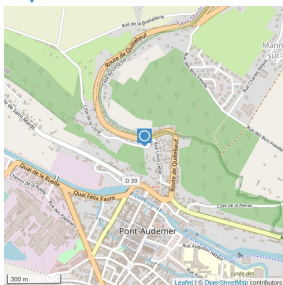
Impasse de La Lorie - 27500 SAINT-MARDS-DE-BLACARVILLE - Altitude : 107m



Devant le colombier, obliquez à gauche et descendez tout droit vers les faubourgs de Pont-Audemer.

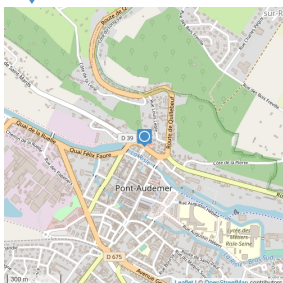


4

Côte de la Lorie - 27500 PONT-AUDEMER - Altitude : 43m

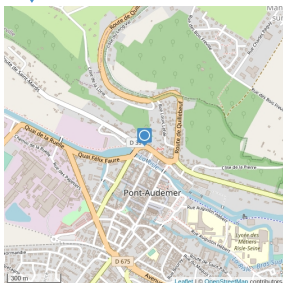
En bas, prenez le trottoir vers la droite le long de la route départementale, puis bifurquez tout de suite à droite pour descendre la rue Leblé puis les escaliers de la ruelle aux Prêtres.

5

Rue de la Seule - 27500 PONT-AUDEMER - Altitude : 14m

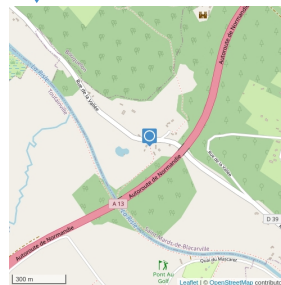
Derrière la médiathèque La Page (autre départ possible), restez sur le même trottoir et prenez le vers la droite pour suivre le GR 224.

6

Rue de la Seule - 27500 PONT-AUDEMER - Altitude : 17m

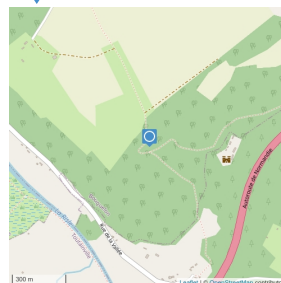
Tournez à droite vers la rue de la Madeleine puis tout de suite à gauche deux fois pour aller chercher le chemin en bord de Risle.

7

Le Village de Saint-Mards - 27500 SAINT-MARDS-DE-BLACARVILLE - Altitude : 8m

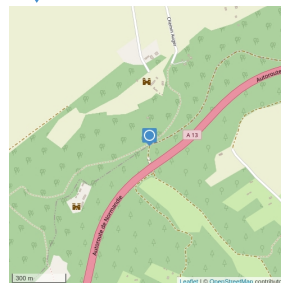
Après être passé sous l'autoroute, arrivé devant la tour romane, prenez la route à droite, puis tout de suite le chemin à gauche.

8

27500 BOUQUELON - Altitude : 96m

Dans la montée, obliquez à droite pour quitter le GR et longer la vallée. Après la station de pompage, tournez à droite pour repasser sous l'autoroute par un tunnel.

9

Le Bois du Plessis - 27500 BOUQUELON - Altitude : 50m

Remonter le vallon toujours tout droit entre prairies et forêt. En haut (jonction avec le tracé du départ), prenez la petite route vers la gauche et continuer tout droit jusqu'à l'église.



1

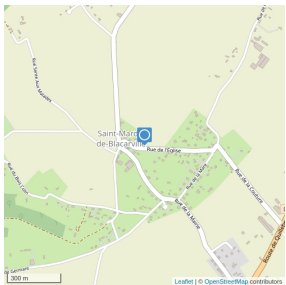
Rue de l'Église - 27500 SAINT-MARDS-DE-BLACARVILLE -
Altitude : 120m

Château, Eglise & Abbaye



Église Saint-Mards

Elle abrite la statue de Saint Médard, le Saint à l'origine du nom de la commune.



2

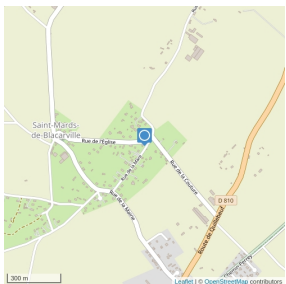
La Mare de la Rue - 27500 SAINT-MARDS-DE-BLACARVILLE -
Altitude : 118m

Lac / Etendue d'eau

office de tourisme



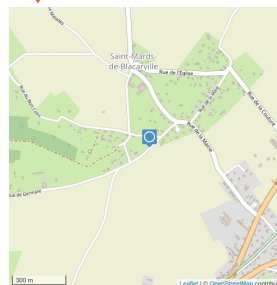
Mare Communale



3

La Croix Hamel - 27500 SAINT-MARDS-DE-BLACARVILLE -
Altitude : 108m

Histoires et Légendes



La croix des Magnans ou la Croix Hamel

La légende dit que des chaudronniers ambulants (les magnans) s'y installèrent un jour y raccomodèrent leurs chaudières et leurs poêlons sans aucun respect pour le lieu où ils se trouvaient. La terre s'entrouvrit et ils furent engloutis. Selon cette légende, il y a quelques années encore, on entendait le bruit sourd et cadencé de leurs marteaux sur les chaudrons qu'ils doivent battre jusqu'à la fin des temps.

4

La Lorie - 27500 SAINT-MARDS-DE-BLACARVILLE -
Altitude : 107m

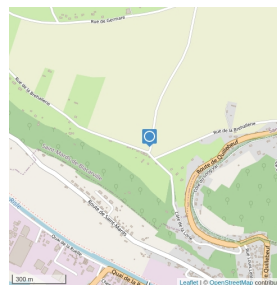
Château, Eglise & Abbaye

office de tourisme



Le domaine de la Lorie

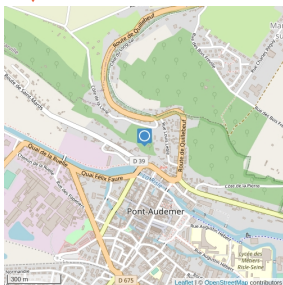
Domaine comprenant un château ainsi qu'un pigeonnier.



5

Impasse du Châtel - 27500 PONT-AUDEMER - Altitude : 35m

Château, Eglise & Abbaye



Ancien château de Pont Audemer

emplacement de l'ancien château de Pont Audemer des 12ème et 13ème siècles (avec donjon et corps de logis)

PROPRIÉTÉ PRIVÉE. NE SE VISITE PAS.

6

Route des Étangs - 27500 TOUTAINVILLE - Altitude : 3m

Activités Sportives, Activités Familiales



Golf rustique

une nouvelle activité PONT AU GOLF vous accueille sur un terrain de 17 hectares situé sur le Parc des étangs en proposant un practice de 9 postes et un parcours de 7 trous (4 en par quatre et 3 en par trois). Un parcours de neuf trous est ouvert.

<http://www.ville-pont-audemer.fr/tourisme/nature-loisirs/pont-au-golf>

pontaugolf@laposte.net

<http://www.pontaugolf.com/>

Tel : 06 82 13 74 59



7

Le Village de Saint-Mards - 27500
SAINT-MARDS-DE-BLACARVILLE - Altitude : 10m

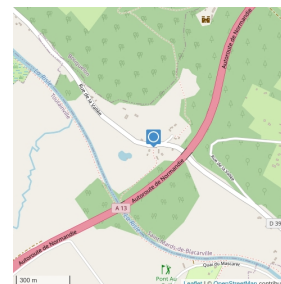
Château, Eglise & Abbaye



Tour romane et château de St Mards

Château de St Mards des 15ème et 16ème siècles, avec ses pans de bois, ses cheminées et sa tour romane

PROPRIÉTÉ PRIVÉE. NE SE VISITE PAS



Retrouvez tous nos circuits sur
www.tourisme-pontaudemer-rislenormande.com

