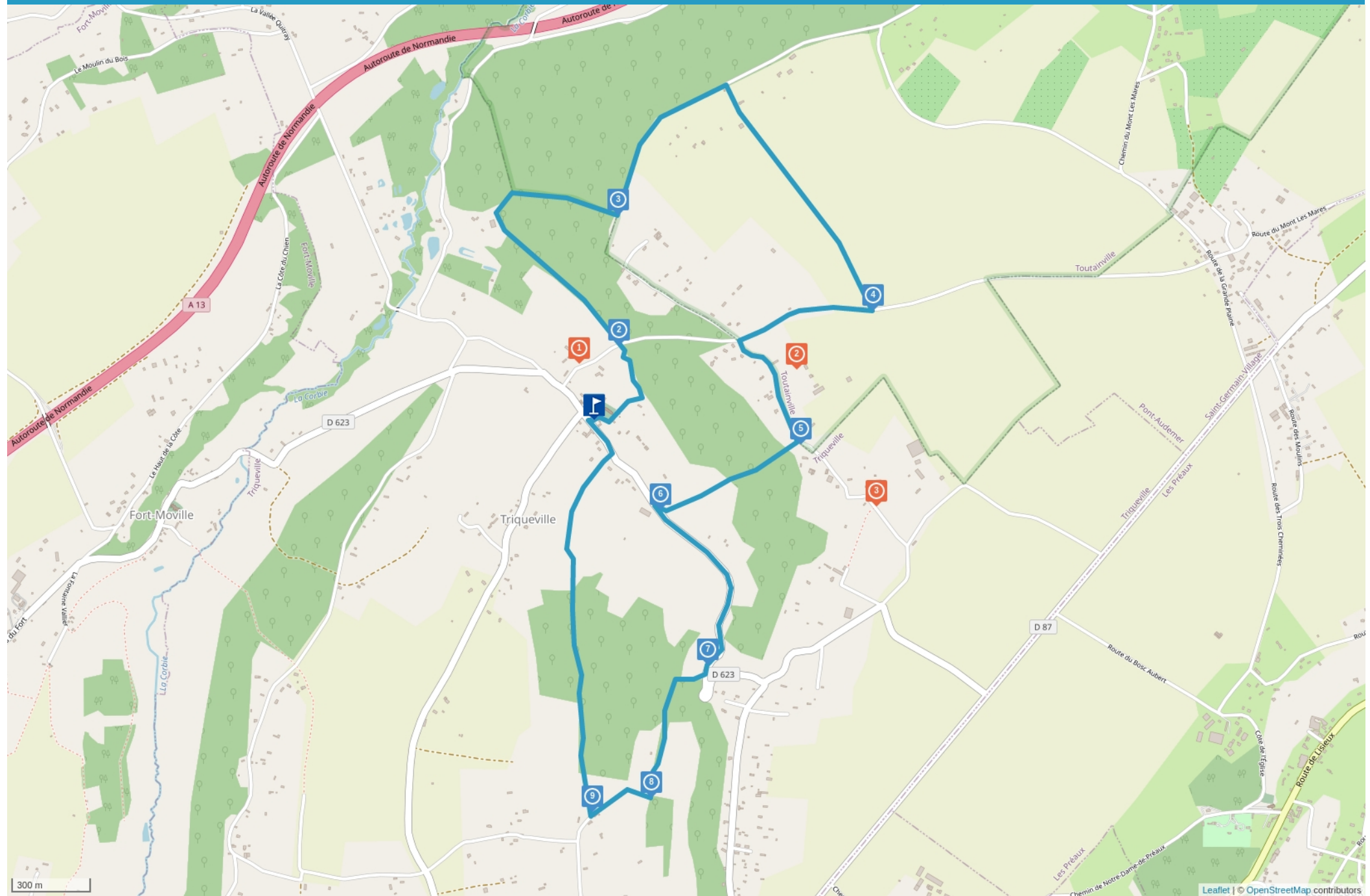


RANDONNÉE SUR LE CHEMIN DU VAL JOUEN, TRIQUEVILLE 27500



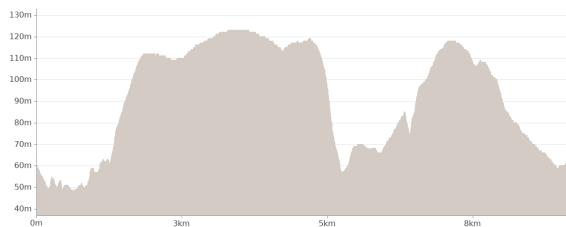
Cet itinéraire vous est fourni à titre indicatif. Cirkwi ne certifie pas la fiabilité des informations contenues dans les textes, cartes ou photos de cet itinéraire. Retrouvez plus d'infos sur www.cirkwi.com



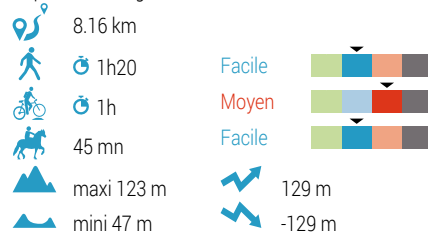
Mise à jour le 13/03/23 par OFFICE DE TOURISME DE PONT AUDEMER et généré par www.cirkwi.com

Randonnée sur le chemin du Val Jouen, Triqueville 27500

gilles allard



Départ : Le Village - 27500 TRIQUEVILLE



Cette jolie balade dans un paysage très vallonné vous emmènera à la rencontre de l'église de Triqueville et de son if, de la vierge dans une petite grotte, de la source et du lavoir du Val Jouen, d'un chêne centenaire et d'une hêtraie, d'une casemate et d'un hangar allemand (ancien terrain d'aviation de la 2nde guerre mondiale) tout en empruntant des gués, des chemins creux et en bord de rivière.

Cet itinéraire vous est fourni à titre indicatif. Cirkwi ne certifie pas la fiabilité des informations contenues dans les textes, cartes ou photos de cet itinéraire. Retrouvez plus d'infos sur www.cirkwi.com

Proposé par :

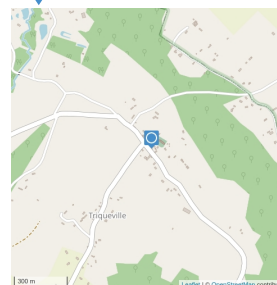
OFFICE DE TOURISME DE PONT AUDEMER

"Ce PDF a été généré à partir de Cirkwi, la plateforme de partage d'activités touristiques qui vous fait voyager" www.cirkwi.com/circuit/23967



1

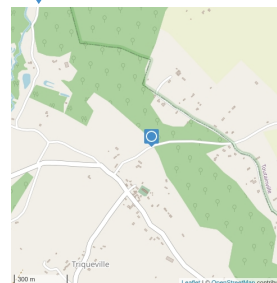
Le Village - 27500 TRIQUEVILLE - Altitude : 60m



Balisage bleu
Dos au monument aux morts, partez vers l'église et traversez le ruisseau du Val Jouen.

2

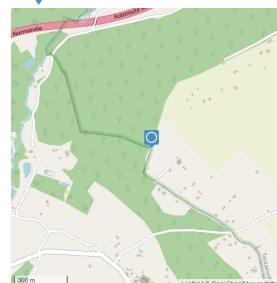
La Ferme de Triqueville - 27500 TRIQUEVILLE - Altitude : 60m



A la Vierge, continuez tout droit le beau chemin qui longe la vallée. Au bout de ce chemin, montez à droite dans la forêt.

3

Chemin du Mont Crocq - 27500 TOUTAINVILLE - Altitude : 115m

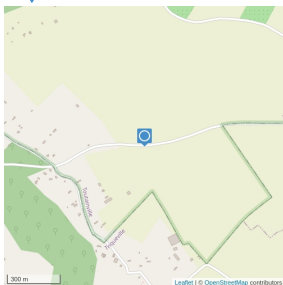


En haut, empruntez la petite route vers la gauche et obliquez à la première intersection à droite pour traverser la plaine.



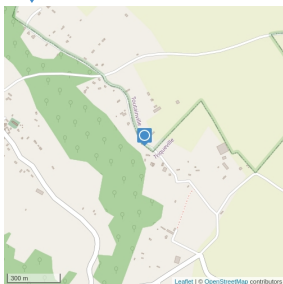
Mise à jour le 13/03/23 par OFFICE DE TOURISME DE PONT AUDEMER et généré par www.cirkwi.com

4

27500 TOUTAINVILLE - Altitude : 122m

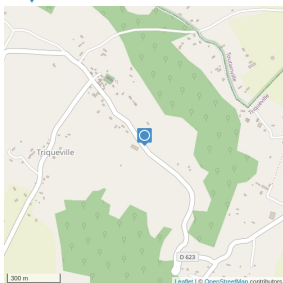
A la casemate, prenez la route à droite. Au carrefour du Mont Crocq, obliquez à gauche.

5

Chemin du Mont Crocq - 27500 TOUTAINVILLE - Altitude : 120m

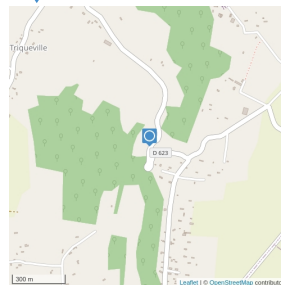
Tournez au premier chemin à droite pour descendre dans la forêt et franchir à nouveau la rivière.

6

D623 - 27500 TRIQUEVILLE - Altitude : 68m

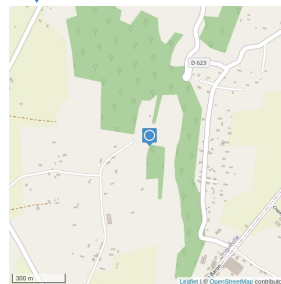
Sur l'autre versant, suivez la route vers la gauche sur près de 800 mètres.

7

D623 - 27500 TRIQUEVILLE - Altitude : 83m

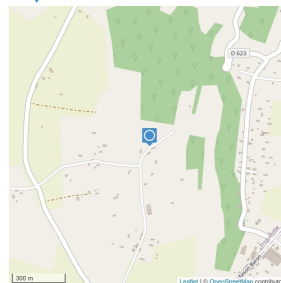
Avant le virage serré, obliquez à droite pour découvrir la source et l'ancien lavoir du Val Jouen. Après cette pause rafraichissante, franchissez la passerelle et montez le chemin creux.

8

La Côte Baron - 27500 TRIQUEVILLE - Altitude : 119m

En haut, appuyez à gauche pour profiter de la vue puis bifurquez à droite avant de retrouver le chemin à gauche.

9

La Côte Baron - 27500 TRIQUEVILLE - Altitude : 117m

Descendez à droite toujours tout droit le "chemin des Balais" (on y coupait autrefois les coudriers pour fabriquer des balais) entre bocage et forêt pour rentrer au village.



1

**La Ferme de Triqueville - 27500 TRIQUEVILLE -
Altitude : 52m**

**Monuments et Architecture, Lieux historiques,
Château, Eglise & Abbaye**

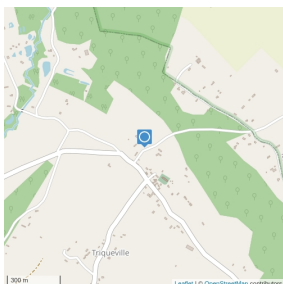
office de tourisme



Eglise Saint Martin

Eglise Saint Martin dotée d'une nef du 12ème siècle et d'un chœur en pierres et briques du 18ème siècle avec une fenêtre au sud surmontée d'une accolade ornée de ceps de vigne et de personnages datant du 16ème siècle (symboles cabalistiques).

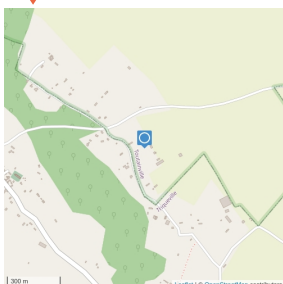
- If séculaire creux à l'entrée du cimetière où se trouve aussi une très vieille croix
Au bout de la route qui longe le cimetière, un lavoir et un petit pont et banc de pierre.



2

**vhemin du mont crocq - 27500 TOUTAINVILLE -
Altitude : 117m**

Viande et charcuterie, Produit de la ferme



La ferme du Mont Crocq

producteur de volailles :

Antoine Maupoint

tél : 02 32 42 42 22 ou 06 14 98 73 41

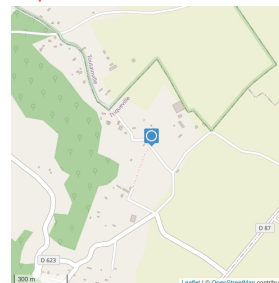
Production de canards (foie gras, confits et magrets), poulets et pintades fermières.

Boutique ouverte vendredi et samedi de 15h30 à 18h30

3

Le Ponctey - 27500 TRIQUEVILLE - Altitude : 121m

Lieux historiques, Lieux de mémoire



Casemate, hangar et ancien aérodrome allemand

Retrouvez tous nos circuits sur
www.tourisme-pontaudemer-rislenormande.com

