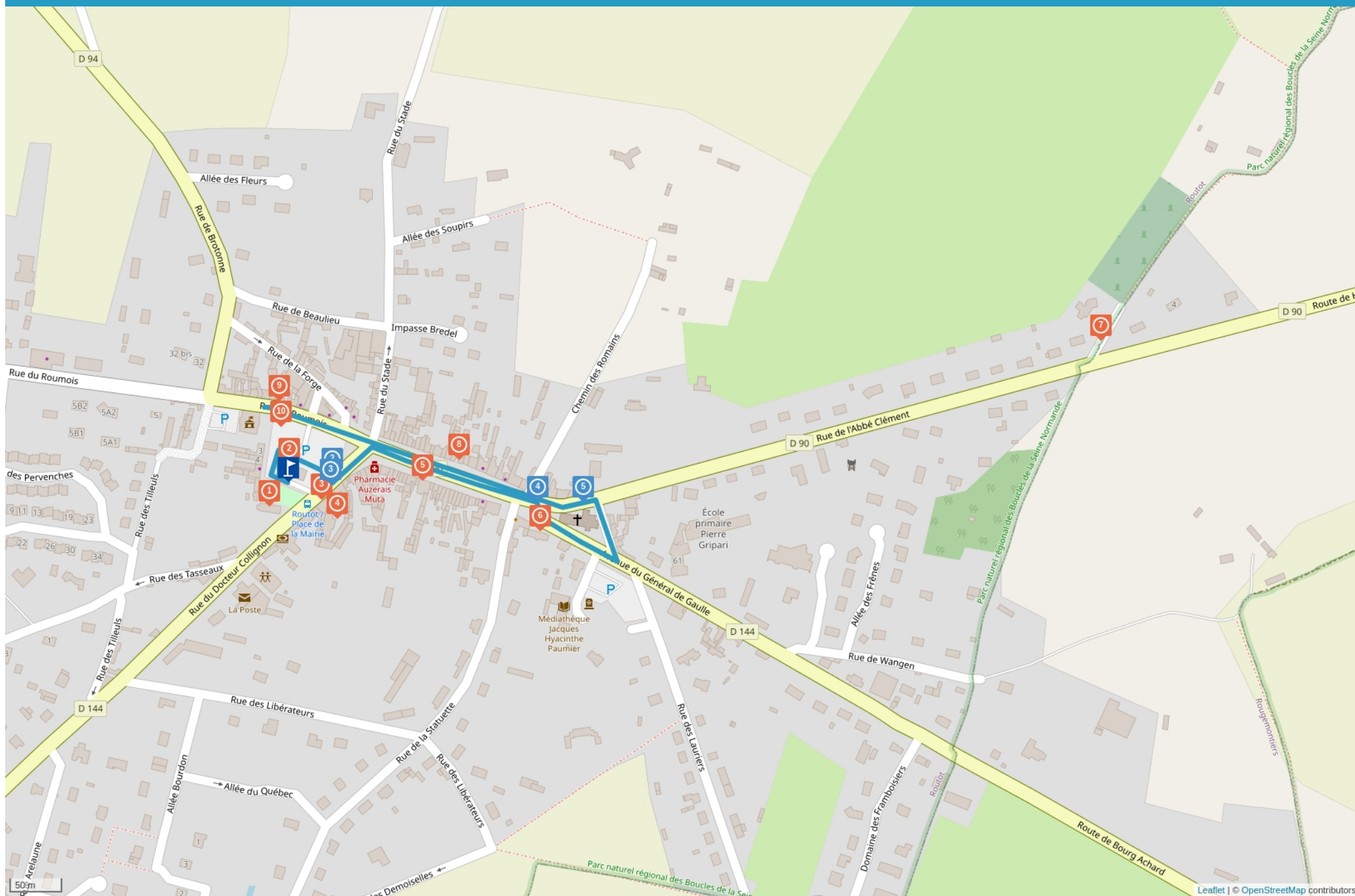


ROUTOT AU FIL DU TEMPS

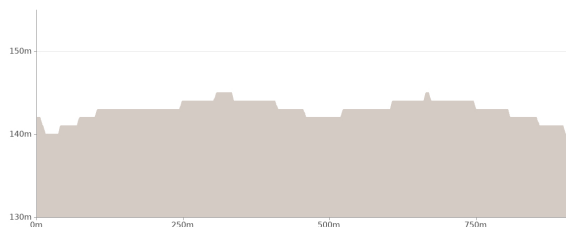


Cet itinéraire vous est fourni à titre indicatif. Cirkwi ne certifie pas la fiabilité des informations contenues dans les textes, cartes ou photos de cet itinéraire. Retrouvez plus d'infos sur www.cirkwi.com



Mise à jour le 01/10/21 par OFFICE DE TOURISME DE PONT AUDEMER et généré par www.cirkwi.com

Routot au fil du temps



Départ : Place du General Leclerc - 27350 ROUTOT

0.84 km

1h

maxi 145 m

mini 140 m

Très facile

5 m

-6 m

Un peu d'histoire :

Les plus anciennes mentions de Routot remontent au XII^{ème} siècle. Son nom formé de l'appellatif normand « tot » et du radical « rou » signifierait soit le domaine rouge, jeu d'homophonie avec le village voisin Rougemontier, soit le domaine de Rolf car Routot fut une possession ducale. Seigneurie jusqu'au début du XVI^{ème} siècle où elle devint une baronnie, Routot est née à la jonction de la voie romaine reliant Pont-Audemer à Rouen à un embranchement en direction de Caudebec-en-Caux.

Proposé par :

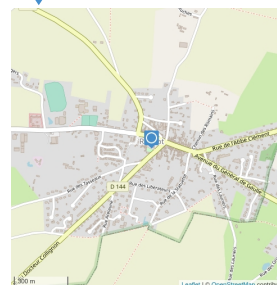
OFFICE DE TOURISME DE PONT AUDEMER

"Ce PDF a été généré à partir de Cirkwi, la plateforme de partage d'activités touristiques qui vous fait voyager" www.cirkwi.com/circuit/308977



1

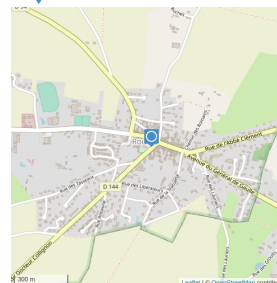
Place du General Leclerc - 27350 ROUTOT - Altitude : 139m



Observez la place, vous découvrirez le manoir du Prémare, la Halle

2

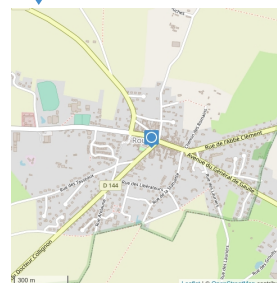
Rue du Docteur Collignon - 27350 ROUTOT - Altitude : 141m



Traversez la rue et dirigez-vous au n°52 avenue du Général de Gaulle

3

Rue du Docteur Collignon - 27350 ROUTOT - Altitude : 141m

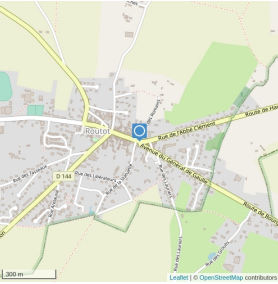


Au bout de la rue du Dr Collignon, tournez sur votre droite



4

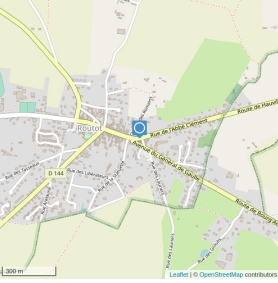
Rue de l'Abbé Clément - 27350 ROUTOT - Altitude : 143m



Contournez la Place de la Liberté pour découvrir l'église et le cimetière de Routot

5

Rue de l'Abbé Clément - 27350 ROUTOT - Altitude : 143m



Empruntez la rue du Général Leclerc et continuez vers la Mairie

1

Rue du Docteur Collignon - 27350 ROUTOT - Altitude : 140m

Monuments et Architecture

Agnès Senechal



Le Manoir du Prémare

Le Manoir du Prémare, à pans de bois, a été édifié au XVIème siècle.



2

Place du General Leclerc - 27350 ROUTOT - Altitude : 140m

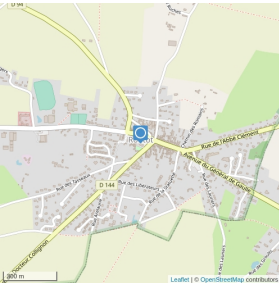
Monuments et Architecture, Histoires et Légendes

Agnès Senechal



La halle

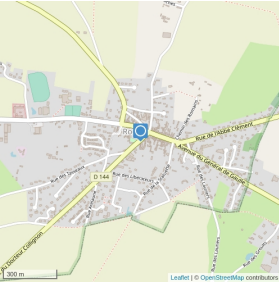
La Halle est le témoin de l'importance du Marché de Routot qui était considéré comme le troisième marché de France au XVIIIème siècle. Il était réputé pour la transaction de bétail où près de 1000 bêtes transitaient chaque semaine.



3

Rue du Docteur Collignon - 27350 ROUTOT - Altitude : 140m

Monuments et Architecture



Les portes cochères

Les marchands étaient logés dans plusieurs auberges, hôtels ou cabarets, dotés d'écuries pour les montures. Ainsi, on peut voir à Routot de grandes portes cochères ou de larges ouvertures qui menaient aux écuries.



4

Rue du Docteur Collignon - 27350 ROUTOT - Altitude : 141m

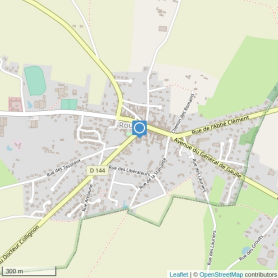
Restaurants



Auberge de l'Ecurie

L'Auberge de l'Ecurie vous ouvre ses portes au cœur du petit village de Routot. Vous apprécierez l'ambiance chaleureuse et typiquement normande. La carte vous propose un large choix de plats gastronomiques, avec une cuisine à la fois traditionnelle et audacieuse. Accueil de groupes, professionnels comme privés.

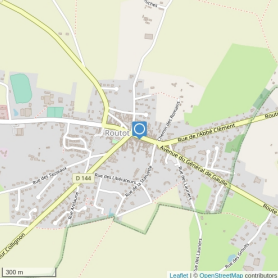
9, rue du Docteur Collignon
27350 ROUTOT
02 32 57 30 30
patrick.bourgeois1@club.fr / aubergedelecurie@gmail.com
<http://www.auberge-de-lecurie.com>
<https://www.tourisme-pontaudemer-rislenormande.com/sejourner/restauration/cuisine-gastronomique/auberge-de-lecurie/>



5

Avenue du Général de Gaulle - 27350 ROUTOT - Altitude : 143m

Monuments et Architecture



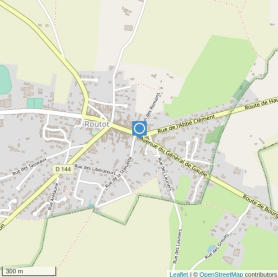
Les halles en enfilade

Jusqu'au XVIIIème siècle trois halles se dressaient en enfilade au milieu de cette avenue : une halle à la boucherie, une halle aux toiles et une halle aux grains qui formaient le cœur du marché. Seule la Halle aux grains, située sur la place de la mairie, fût conservée lors de la modernisation de la ville.

6

Avenue du Général de Gaulle - 27350 ROUTOT - Altitude : 143m

Lieux historiques



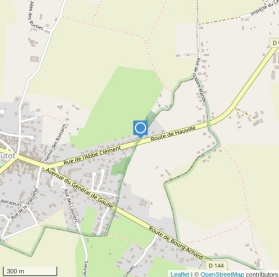
L'ancien bresbytère

Le bâtiment de l'ancien presbytère au 52 avenue du Général De Gaulle servit un moment de mairie et de justice de paix.

7

Chemin de la Mare Bouillant - 27350 ROUGEMONTIERS - Altitude : 141m

Patrimoine religieux



Cimetière de Routot

Le cimetière qui se situait autour de l'église Saint-Ouen fut déplacé au XIXème siècle pour permettre l'extension de la commune. Entièrement restauré à la fin du XIXème siècle, son clocher est classé aux monuments historiques depuis 1910.

8

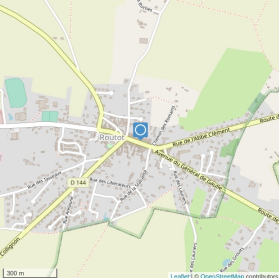
Avenue du Général de Gaulle - 27350 ROUTOT - Altitude : 143m

Brasserie



Ceasar Pizza

Pizzeria - Fast-food
33, avenue du Général de Gaulle
27350 ROUTOT
02 32 42 18 36
<https://www.facebook.com/CeasarPizza27>
<https://www.tourisme-pontaudemer-rislenormande.com/sejourner/restauration/non-categorise/ceasar-pizza/>



9

Rue du Roumois - 27350 ROUTOT - Altitude : 140m

Brasserie

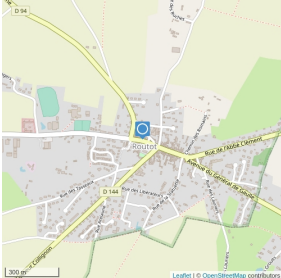


Ceasar Burger

Bienvenue chez Ceasar Burger ! Venez goûter nos délicieux burgers à emporter ou sur place.

Ceasar Burger
14, rue du Roumois
27350 ROUTOT
02 32 20 63 52

<https://www.facebook.com/ceasarburger/>
<https://www.tourisme-pontaudemer-rislenormande.com/sejourner/restauration/restauration-rapide/ceasar-burger/>



10

Place du Général Leclerc - 27350 ROUTOT - Altitude : 139m

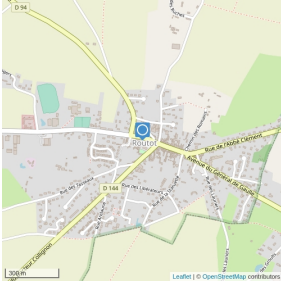
Art & Musées



La Maison du Lin à Routot

Visites commentées, expositions temporaires sur le lin. Journées ateliers et démonstrations (tissage, tisanes au lin, visites de la coopérative terre de lin), boutique cadeaux (linge de maison, vêtements, produits de soin). Visites de groupes et pour les individuels.

La Maison du Lin à Routot
Place du Général Leclerc, au rez-de-chaussée de la Mairie
27350 Routot
Tél : 02 32 56 21 76
contact.terresvivantes@gmail.com
www.lamaisondulin-en-normandie.fr



Retrouvez tous nos circuits sur www.tourisme-pontaudemer-rislenormande.com