



Patrimoine naturel et gourmandise dans le Marais Vernier



©OTCCPAVR



© Clara Ferrand



Point de départ

📍 MARAIS-VERNIER
📍 Lat : 49.41593 Lng : 0.45827

Informations techniques



Marche

Très facile ⌚ 2h00

↗ Deniv. pos.
41 m

↑ Alt. max.
32 m

↓ Alt. min.
2 m

↔ Distance
8,4 km



Proposé par :

OFFICE DE TOURISME PONT AUDEMER VAL DE RISLE

<http://www.pontaudemer-rislenormande.com>

Ce document a été généré automatiquement grâce à Cirkwi, la solution de référence pour structurer, enrichir et diffuser vos données touristiques.

Description

À l'occasion de votre randonnée au cœur de cette zone humide exceptionnelle, découvrez le savoureux miel d'Apiwilly et les préparations à base de plantes sauvages des Herbes du marais. Entre deux pas, le pont de Tancarville surgit dans le paysage, veillant sur les chaumières et les bâtiments traditionnels à colombages. Et, posée là comme une halte bienveillante et gourmande, l'auberge de l'Étampage vous attend, proposant des saveurs locales à base de produits frais. Terminez par la visite de l'église Saint-Laurent qui vous offrira une vue dégagée sur l'ensemble du Marais-Vernier.

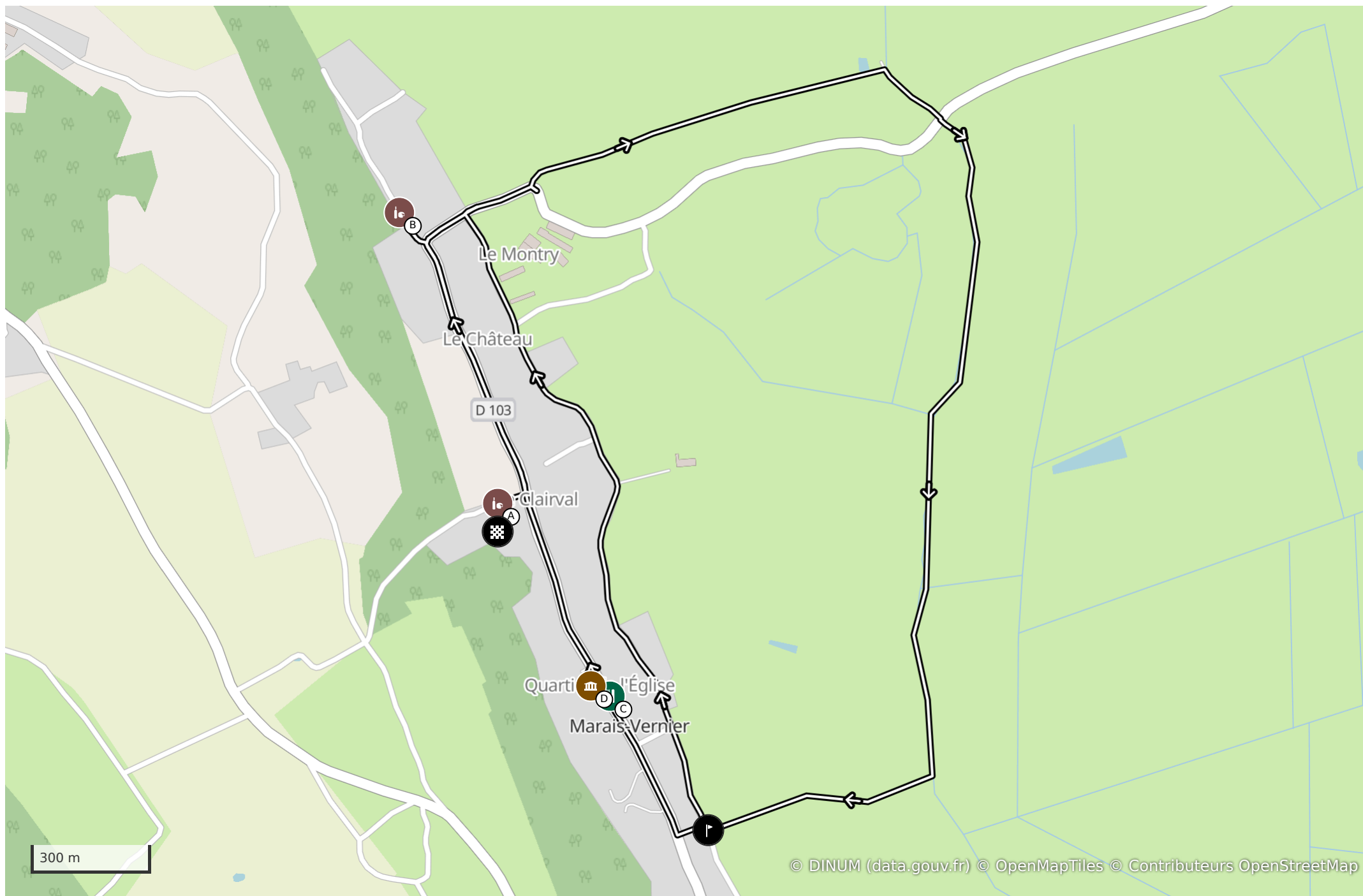
Animaux

Non.




Informations complémentaires

Période de fermeture

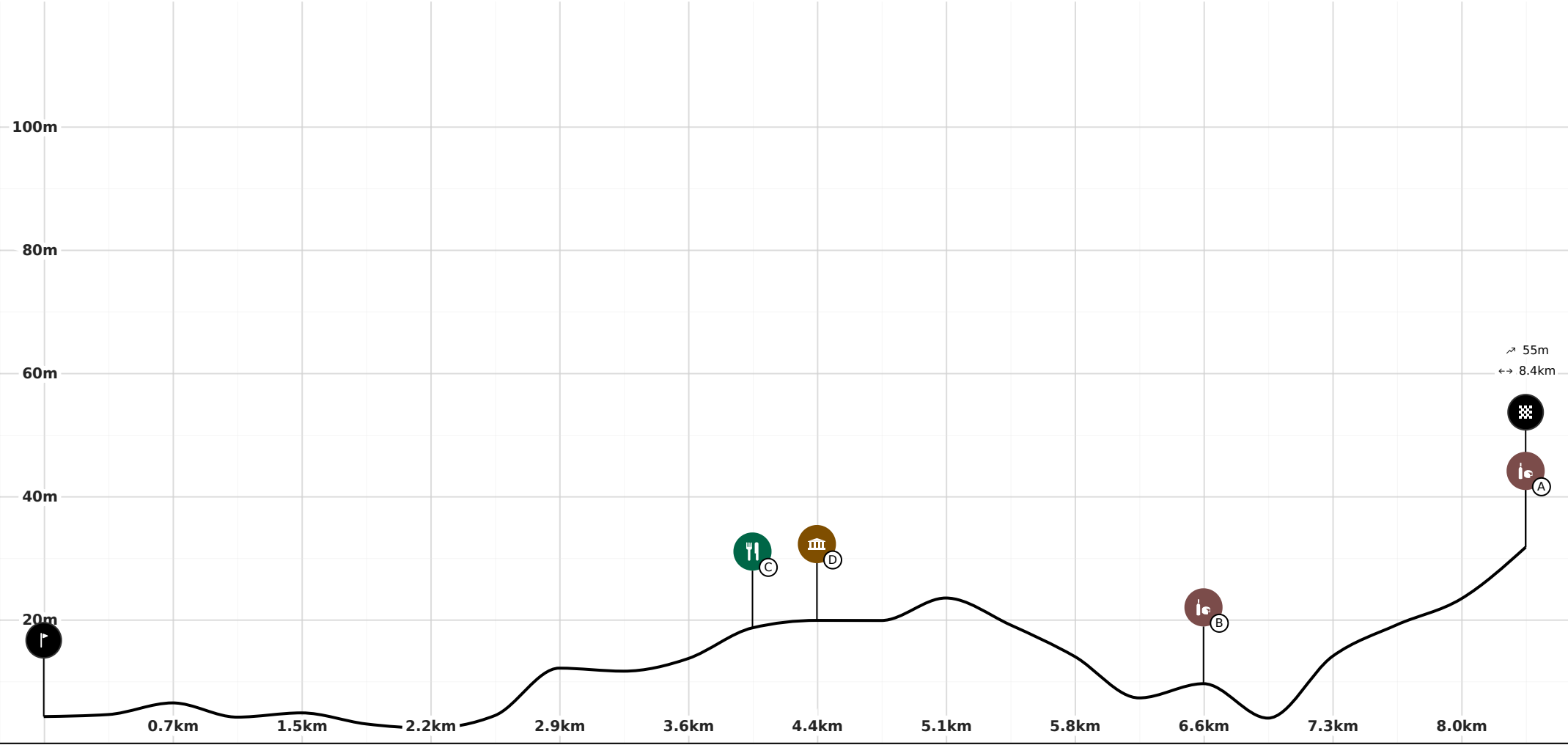
Le sentier de découverte du marais est ouvert de début avril à mi-septembre (fermé l'hiver pendant la période de chasse et d'inondation).



Légende (Carte et profil altimétrique)

 Point de départ  Point d'arrivée  Itinéraire

Profil altimétrique



Infos parcours et Points d'intérêt



Les Herbes du Marais - plantes récoltées et produites dans le Marais Vernier

Autres Par OFFICE DE TOURISME PONT AUDEMER VAL DE RISLE



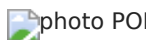
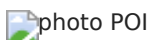
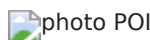
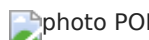
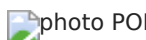
Les Herbes du Marais ce sont des plantes produites et récoltées dans le Marais Vernier et utilisées pour créer des sirops de rhubarbe, de romarin, de sauge ou encore rhubarbe-framboise, des tisanes, des sels aux plantes, des pétales de fleurs comestibles ou des aromates pour la cuisine.

Tout est fait dans le respect de la nature, sans mécanisation, et au fil des saisons.

Vous trouverez aussi quelques plantes sauvages.

Ouverture

Sur rendez-vous au 06 31 19 74 45



📍 Le Clairval, 27680, MARAIS-VERNIER

📍 Lat : 49.423267 Lng : 0.451024

📍 Alt : 33 m



© Les herbes du Marais



Apiwilly - Miels et produits à base de miel du Marais Vernier

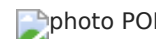
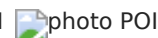
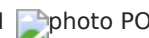
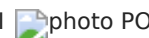
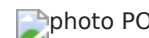
Autres Par OFFICE DE TOURISME PONT AUDEMER VAL DE RISLE



Au cœur du Marais-Vernier, venez découvrir le monde des abeilles et des apiculteurs. Le rucher Apiwilly vous propose des produits à base de miel, ainsi que des visites des ruchers en compagnie de Wilfried et Emilie. Les trésors de cet or jaune aux mille et une vertus, du miel en passant par le pollen à la cire n'auront plus de secrets pour vous. Vous découvrirez le microcosme de ces abeilles au travail acharné. Venez découvrir le métier de Wilfried qui nous permet de profiter des bienfaits du miel et de tout ce que les abeilles ont à nous offrir.

Ouverture

Sur rendez-vous au 06 46 32 91 38



© Apiwilly

📍 Le Bout d'Aval, 27680, MARAIS-VERNIER

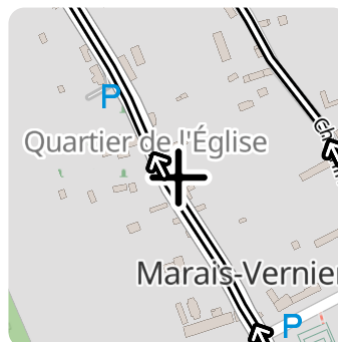
📍 Lat : 49.429789 Lng : 0.447648

📍 Alt : 10 m



Auberge de l'Étampage

Restaurants Par OFFICE DE TOURISME PONT AUDEMER VAL DE RISLE



L'étampage est une pratique remontant à la fin du XVIIIème siècle où les habitants marquaient au fer rouge leurs bêtes d'un MV (pour Marais Vernier) soit sur la corne pour les bovins ou les sabots pour les chevaux afin qu'ils puissent paître dans les biens communaux. Reprise en 2025 par le chef Bourgeois, l'auberge de l'Étampage vous propose une cuisine semi-gastronomique inspirée du terroir normand. Chaque jour, une ardoise de saison vous invite à découvrir 4 entrées, 4 plats et 4 desserts, élaborés selon le marché et l'inspiration du moment.

Réservation

Vous pouvez réserver votre table au 02 32 57 30 30 et consulter la carte sur <https://auberge-de-l-etampage.fr/>



Ⓞ Quartier de l'Église, 27680, MARAIS-VERNIER
 Ⓜ Lat : 49.4189346 Lng : 0.4548879
 ↗ Alt : 19 m



© Lila lefebvre



L'église Saint-Laurent

ⓘ **Château, Eglise & Abbaye** Par OFFICE DE TOURISME PONT AUDEMER VAL DE RISLE



Située au sein du site protégé du Parc Naturel Régional des Boucles de la Seine Normande, l'église Saint-Laurent est un édifice emblématique de la région, de par son histoire ancienne et locale. Elle a été classée au titre des Monuments historiques en 1932. L'édifice date du XIIe siècle. Il n'en subsiste aujourd'hui que le chœur. Il est éclairé de quatre baies de composition et de style typique de l'époque romane. À l'intérieur on peut admirer un bas-relief d'une qualité remarquable représentant la nativité.

Ⓞ Quartier de l'Église, 27680, MARAIS-VERNIER
 Ⓜ Lat : 49.4191571 Lng : 0.4542267
 ↗ Alt : 24 m



© Gérard Janot